



INVENTAIRE des TUNNELS FERROVIAIRES de FRANCE

itff@hotmail.fr

FICHE TUNNEL

N° INVENTAIRE : **51454.1** NOM : **Galerie des Petites Vignes 1 LGV**

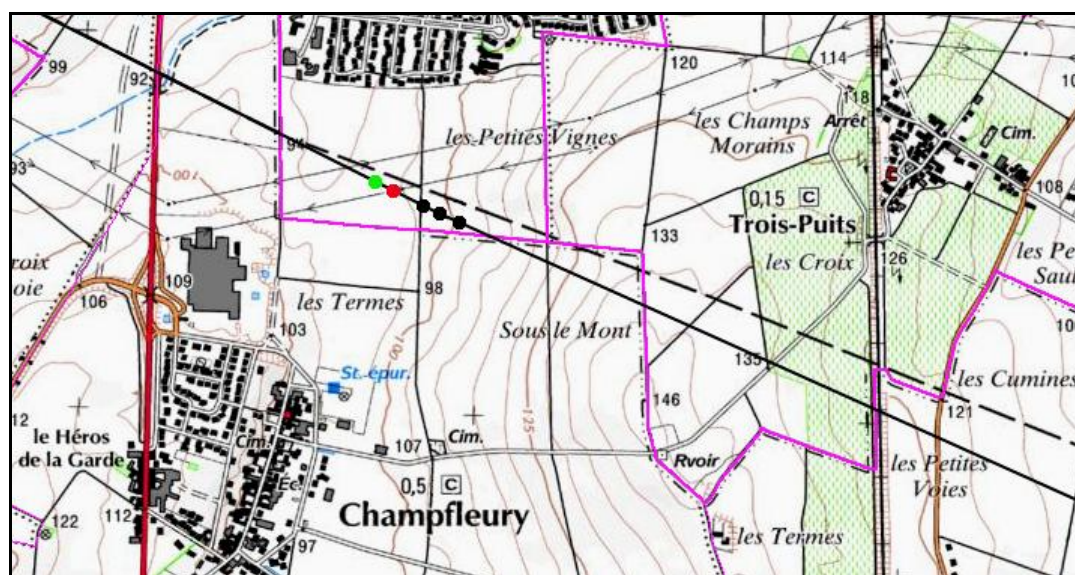


SECTION de LIGNE : **LES PETITES VIGNES (51) > VAL NOUE (51)**

COMMUNES : **Entrée : Reims (51) Sortie : Reims (51)**

COORDONNEES : **X : 722,853 X : 722,884**
Lambert II Etendu Y : 2468,806 Y : 2468,800

Altitude moyenne : **94 m**



Les trois points noirs indiquent la galerie voisine des Petites Vignes 2 LGV, n° 51454.2
Les tirets noirs indiquent un tracé projeté et inutilisé pour la ligne LGV

DONNEES TECHNIQUES :

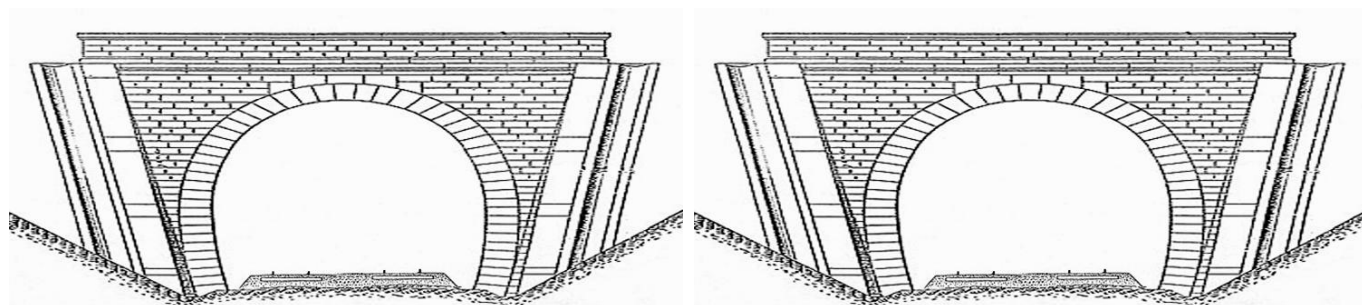
Nature de l'ouvrage : **Saut de mouton**
Longueur estimée : **32 m**
Nombre de voies : **2**
Usage actuel : **En service (accès dangereux)**
Etat général accès : **Ligne en service (accès dangereux)**
Etat général galerie : **Bon**

COMMENTAIRES :

Saut de mouton construit pour permettre à la ligne LGV de passer sous des bretelles de raccordement vers Reims.

ICONOGRAPHIE :**ENTREE****SORTIE**

Pas de photos actuelles disponibles pour l'instant.
Il ne tient qu'à vous...



Qui me tirera le portait ?

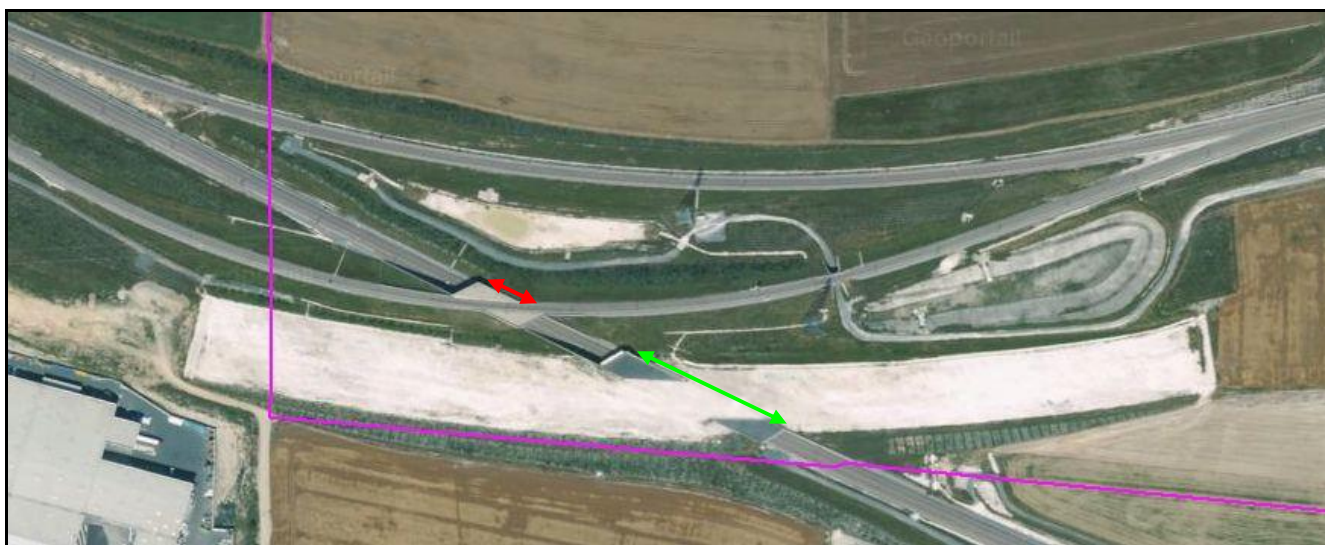


Photo aérienne des galeries des Petites Vignes 1 (à gauche, flèche rouge) et 2 (à droite, flèche verte) durant les travaux de construction de la ligne LGV Est

Si cette fiche comporte des erreurs ou des oublis, merci de nous le signaler.

★ ★ ★