



# INVENTAIRE des TUNNELS FERROVIAIRES de FRANCE

[itff@hotmail.fr](mailto:itff@hotmail.fr)

## FICHE TUNNEL

N° INVENTAIRE : **52484.1** NOM : Tunnel de la Suzannecourt

SECTION de LIGNE : POTUE (55) > JOINVILLE (52)

COMMUNES : Entrée : Suzannecourt (52) Sortie : Joinville (52)

COORDONNEES : Lambert II Etendu  
X : 809,181 X : 808,823  
Y : 2386,152 Y : 2385,979

Altitude moyenne : 205 m



### DONNEES TECHNIQUES :

Nature de l'ouvrage : Vrai tunnel de percement  
Longueur : 640 m  
Nombre de voies : 2  
Usage actuel : **Fermé**  
Etat général accès : **Pédestre bon**  
Etat général galerie : **Partiellement détruite et bouchée**

## COMMENTAIRES :

Aussi appelé tunnel de la Mathelaire.

La sortie ouest de cet ouvrage a été murée et remblayée par la construction de la rocade d'évitement de Joinville qui passe juste au-dessus du tunnel. Cependant, la galerie est en bon état mais se termine en cul de sac. Son radier est parfois un peu inondé vers le bouchon final car aucun écoulement n'a été prévu pour les eaux d'infiltration lors de la fermeture du tunnel.

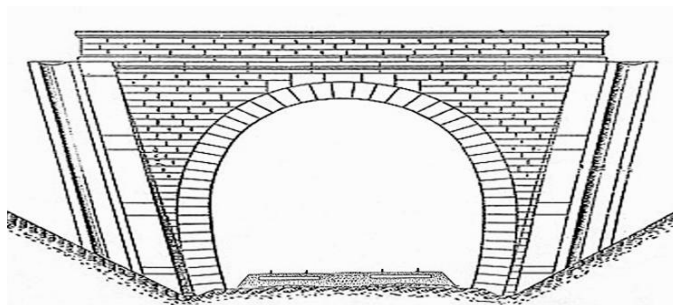
Bien protégée, la galerie sert aujourd'hui de nichoir à chauves-souris. Pour cela, une petite cheminée verticale a été creusée juste avant le bouchon final et facilite les mouvements des chiroptères. En surface, elle s'ouvre à l'aplomb du souterrain, sur le terre-plein central qui sépare les deux chaussées de la rocade de Joinville.

## ICONOGRAPHIE :

### ENTREE




### SORTIE



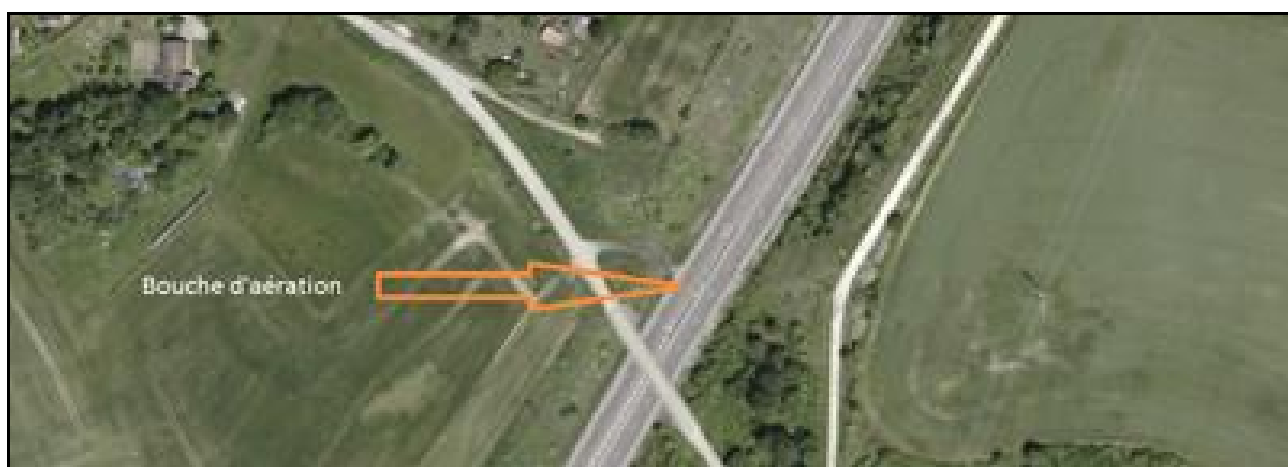
Ci-dessus et ci-contre, trois vues de l'intérieur de la galerie



Ci-dessus et ci-dessous, diverses vues sur le débouché en surface de la cheminée du tunnel réservée aux chauves-souris



Ci-dessus et ci-après, vues aériennes du tunnel hier et aujourd'hui



Gros plan montrant le débouché de la cheminée chiroptères sur le terre-plein central de la rocade d'évitement de Joinville

**Si cette fiche comporte des erreurs ou des oublis, merci de nous le signaler.**

★ ★ ★