



INVENTAIRE des TUNNELS FERROVIAIRES de FRANCE

itff@hotmail.fr

FICHE TUNNEL

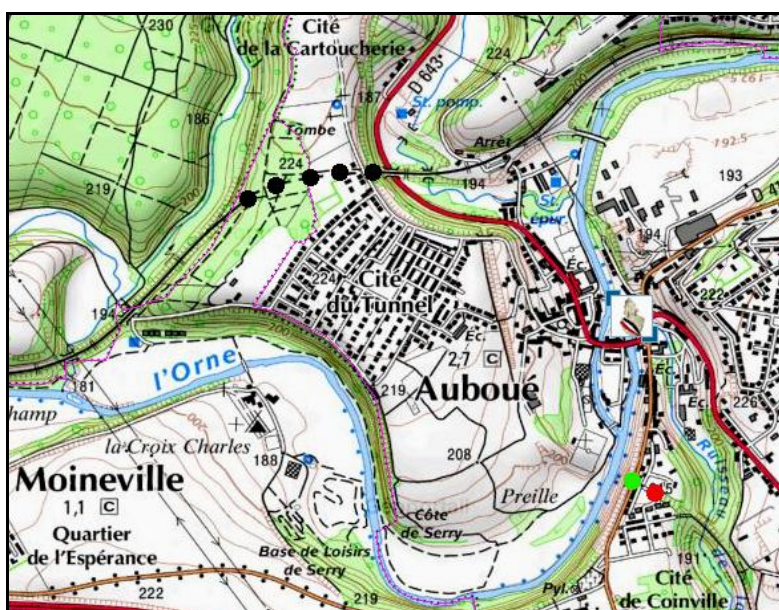
N° INVENTAIRE : 54028.1 NOM : Tunnel de Coinville

SECTION de LIGNE : AUBOUÉ (54) > LE PARADIS ZI (54)

COMMUNES : Entrée : Auboué (54) Sortie : Auboué (54)

COORDONNEES : Lambert II Etendu
X : 865,366 X : 865,459
Y : 2473,885 Y : 2473,846

Altitude moyenne : 198 m



Les points noirs indiquent le tunnel voisin d'Auboué, n° 54371.1

DONNEES TECHNIQUES :

Nature de l'ouvrage : Vrai tunnel de percement

Longueur estimée : 100 m

Nombre de voies : 1

Usage actuel : Bouché

Etat général accès : Chemin carrossable

Etat général galerie : ?

COMMENTAIRES :



Cet ancien tunnel donnait passage à une ligne minière. Il a été bouché pour raison de sécurité et ses extrémités ne sont plus visibles. L'emplacement de sa sortie correspond au point de départ d'un chemin de randonnée. Son entrée faisait suite à un viaduc sur l'Orne, aujourd'hui détruit.

ICONOGRAPHIE :

ENTREE

SORTIE

Pas de photos actuelles disponibles pour l'instant.
Il ne tient qu'à vous...



Qui me tirera le portait ?

Si cette fiche comporte des erreurs ou des oublis, merci de nous le signaler.

★ ★ ★