



INVENTAIRE des TUNNELS FERROVIAIRES de FRANCE

itff@hotmail.fr

FICHE TUNNEL

N° INVENTAIRE : 54055.1 NOM : Galerie des Magniers

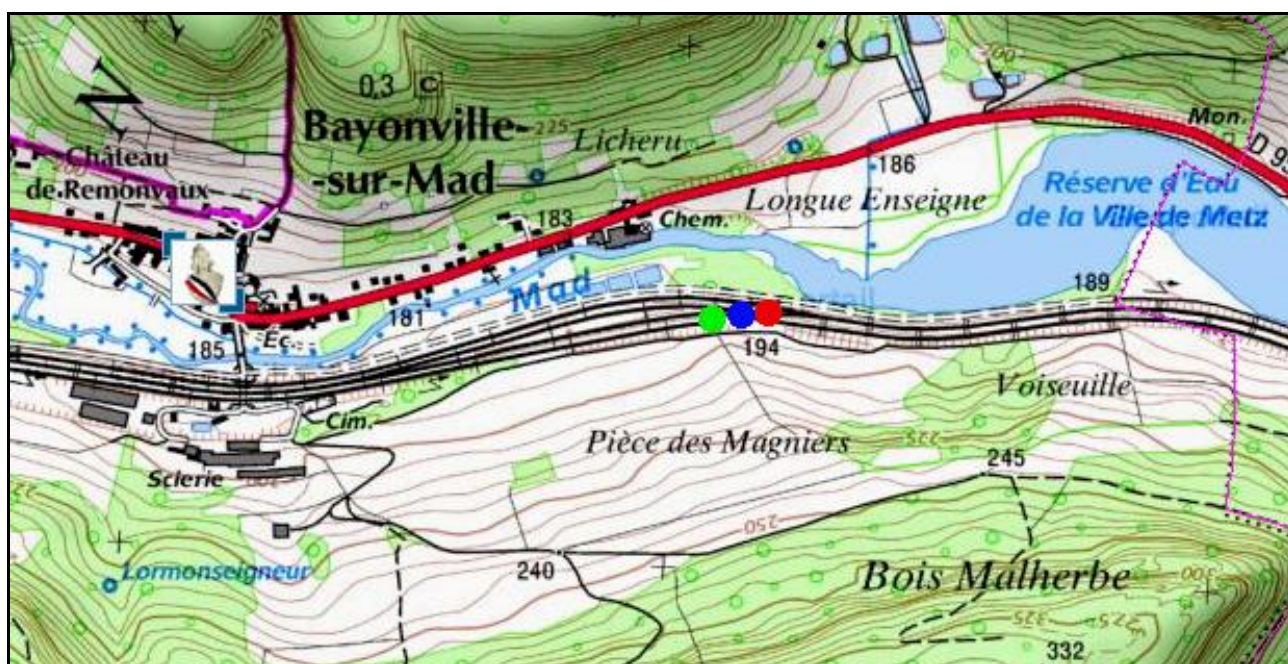


SECTION de LIGNE : LA CORVEE (54) > LA GRANDE SAUSSAIE (54)

COMMUNES : Entrée : Bayonville sur Mad (54) Sortie : Bayonville sur Mad (54)

COORDONNEES : Lambert II Etendu
X : 868,273 X : 868,370
Y : 2452,455 Y : 2452,474

Altitude moyenne : 186 m



DONNEES TECHNIQUES :

Nature de l'ouvrage : Saut de mouton
Longueur estimée : 98 m
Nombre de voies : 1
Usage actuel : En service (accès dangereux)
Etat général accès : Ligne en service (accès dangereux)
Etat général galerie : Bon

COMMENTAIRES :

Reliquat des invasions allemandes, les trains roulent à droite dans une partie de la Lorraine et en Alsace. Raison pour laquelle existe ce saut de mouton qui permet à la voie gauche venant de France de passer à droite, et inversement pour l'autre voie.

A noter aussi que ce saut de mouton comporte deux galeries indépendantes :



- Une galerie nord qui sert de passage à un ruisseau.
- Et une galerie ferroviaire sud.

ICONOGRAPHIE :

ENTREE

SORTIE

Pas de photos actuelles disponibles pour l'instant.
Il ne tient qu'à vous...



Qui me tirera le portait ?



Vue aérienne de la galerie des Magniers
Au nord de celle-ci, une autre galerie servant de passage à un ruisseau

Si cette fiche comporte des erreurs ou des oublis, merci de nous le signaler.