



INVENTAIRE des TUNNELS FERROVIAIRES de FRANCE

itff@hotmail.fr

FICHE TUNNEL

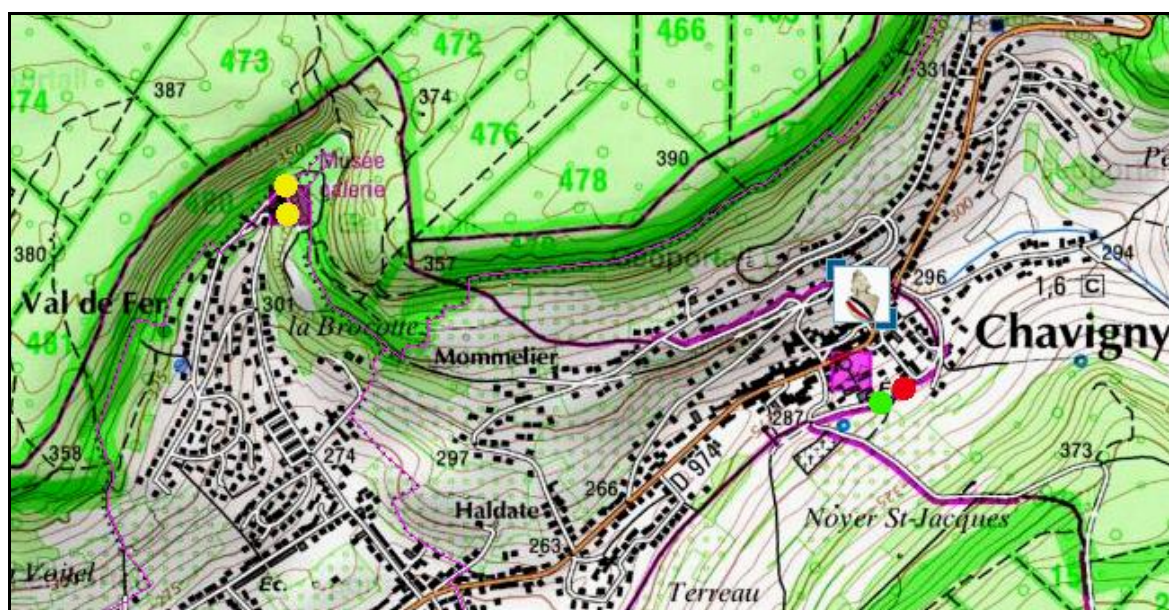
N° INVENTAIRE : 54123.1 NOM : Galerie de Chavigny

SECTION de LIGNE : NEUVES MAISONS (54) > VAL DE FER (54)

COMMUNES : Entrée : Chavigny (54) Sortie : Chavigny (54)

COORDONNEES : Lambert II Etendu
X : 879,238 X : 879,316
Y : 2409,915 Y : 2409,947

Altitude moyenne : 290 m



Les points jaunes indiquent les quatre tunnels voisins de Val de Fer, n° 54123.2 à 5

DONNEES TECHNIQUES :

Nature de l'ouvrage : Tranchée couverte

Longueur : 120 m

Nombre de voies : 1

Usage actuel : Usage routier

Etat général accès : Route



Etat général galerie : Bon

COMMENTAIRES :

Tranchée couverte construite sur la ligne minière qui descendait le charbon des mines de Val vers Neuves Maisons.

ICONOGRAPHIE :**ENTREE****SORTIE**

Pas de photos actuelles disponibles pour l'instant.
Il ne tient qu'à vous...



Qui me tirera le portait ?



L'entrée et la sortie du tunnel du temps du train qui desservait la mine de Val de Fer

Si cette fiche comporte des erreurs ou des oublis, merci de nous le signaler.