



INVENTAIRE des TUNNELS FERROVIAIRES de FRANCE

itff@hotmail.fr

FICHE TUNNEL

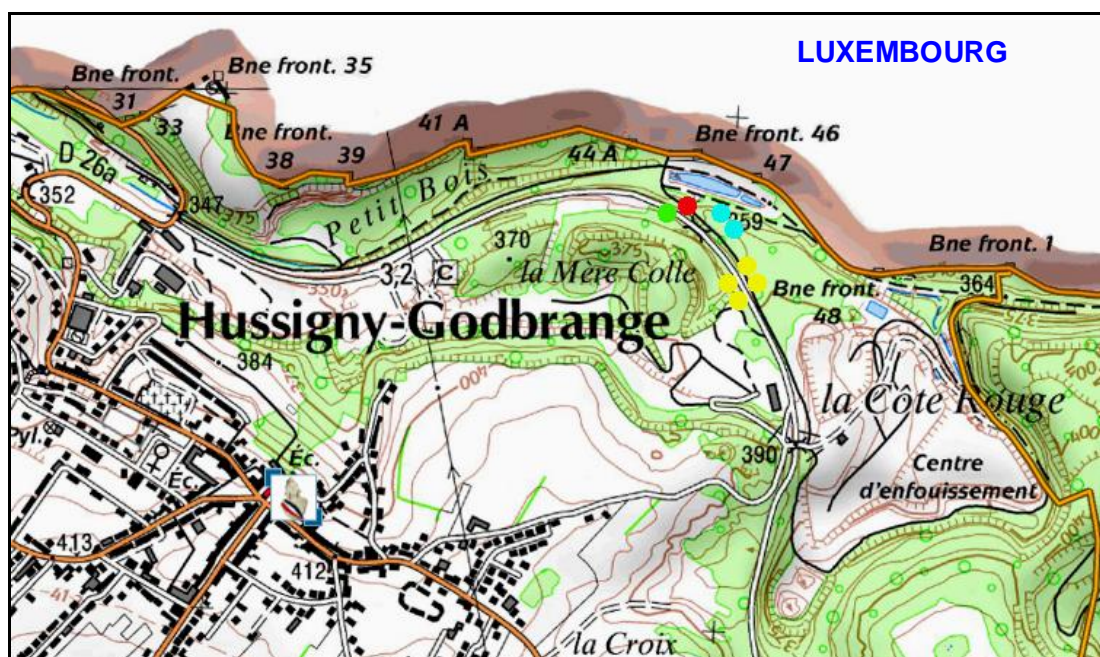
N° INVENTAIRE : 54270.1 NOM : Galerie de la Voie Ferrée

SECTION de LIGNE : HUSSIGNY GODBRANGE (54) > LA FORGE (54)

COMMUNES : Entrée : Hussigny Godbrange (54) Sortie : Hussigny Godbrange (54)

COORDONNEES : Lambert II Etendu
X : 857,122 X : 857,149
Y : 2505,846 Y : 2505,875

Altitude moyenne : 359 m



Les points bleu-ciel indiquent le tunnel voisin de la Forge, n° 54270.2

Les points jaunes indiquent les deux galeries voisines de Franc Vallon Supérieur et Inférieur, n° 54270.3 et 4

DONNEES TECHNIQUES :

Nature de l'ouvrage : Faux tunnel

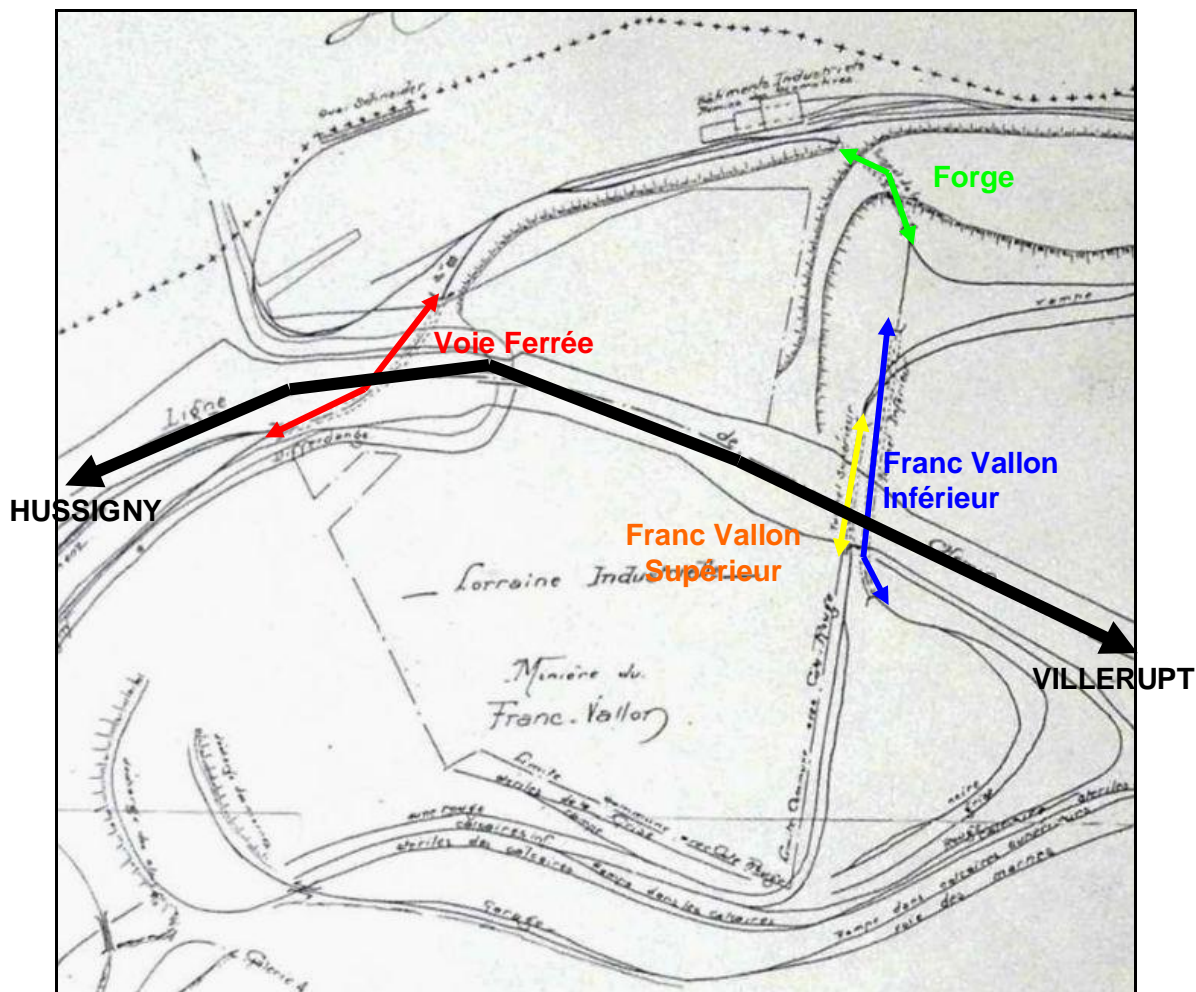
Longueur estimée : 39 m

Nombre de voies : 1

Usage actuel : Détruit

COMMENTAIRES :

Faux tunnel construit sur la voie minière d'Hussigny vers les mines de Côte Rouge et Franc Vallon, pour passer sous la voie ferrée normale d'Hussigny à Villerupt.





ICONOGRAPHIE :

ENTREE

SORTIE

Pas de photos passées disponibles pour l'instant.
Il ne tient qu'à vous...



Qui me tirera le portait ?

Si cette fiche comporte des erreurs ou des oublis, merci de nous le signaler.