



# INVENTAIRE des TUNNELS FERROVIAIRES de FRANCE

[itff@hotmail.fr](mailto:itff@hotmail.fr)

## FICHE TUNNEL

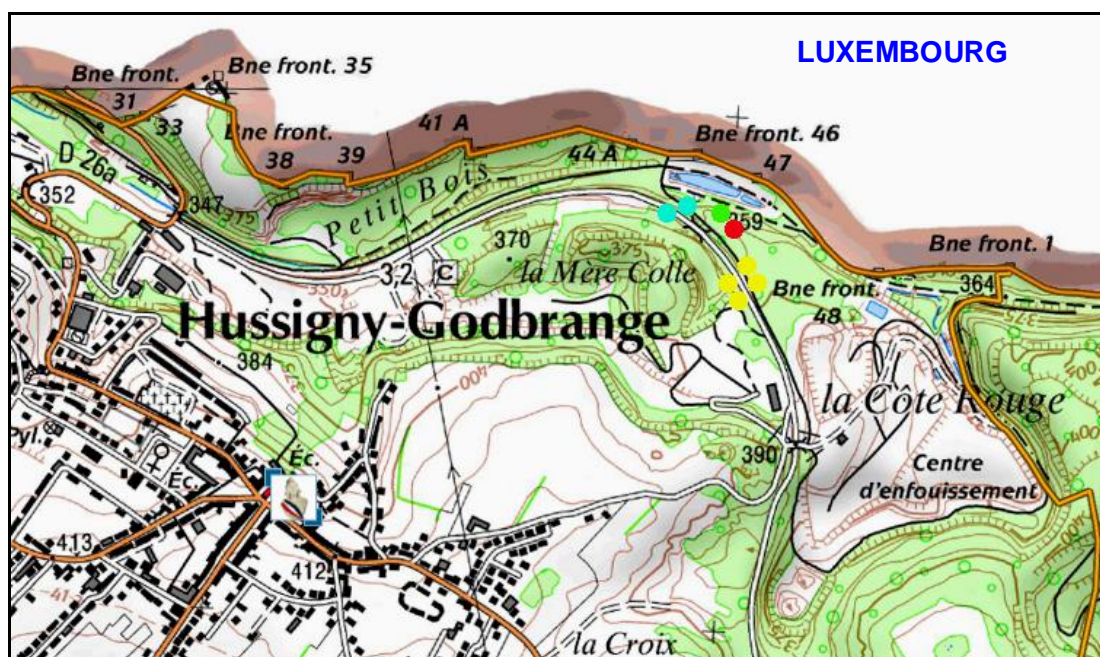
N° INVENTAIRE : 54270.2 NOM : Tunnel de la Forge

SECTION de LIGNE : HUSSIGNY GODBRANGE (54) > LA FORGE (54)

COMMUNES : Entrée : Hussigny Godbrange (54) Sortie : Hussigny Godbrange (54)

COORDONNEES : Lambert II Etendu  
X : 857,260 X : 857,278  
Y : 2505,829 Y : 2505,795

Altitude moyenne : 359 m



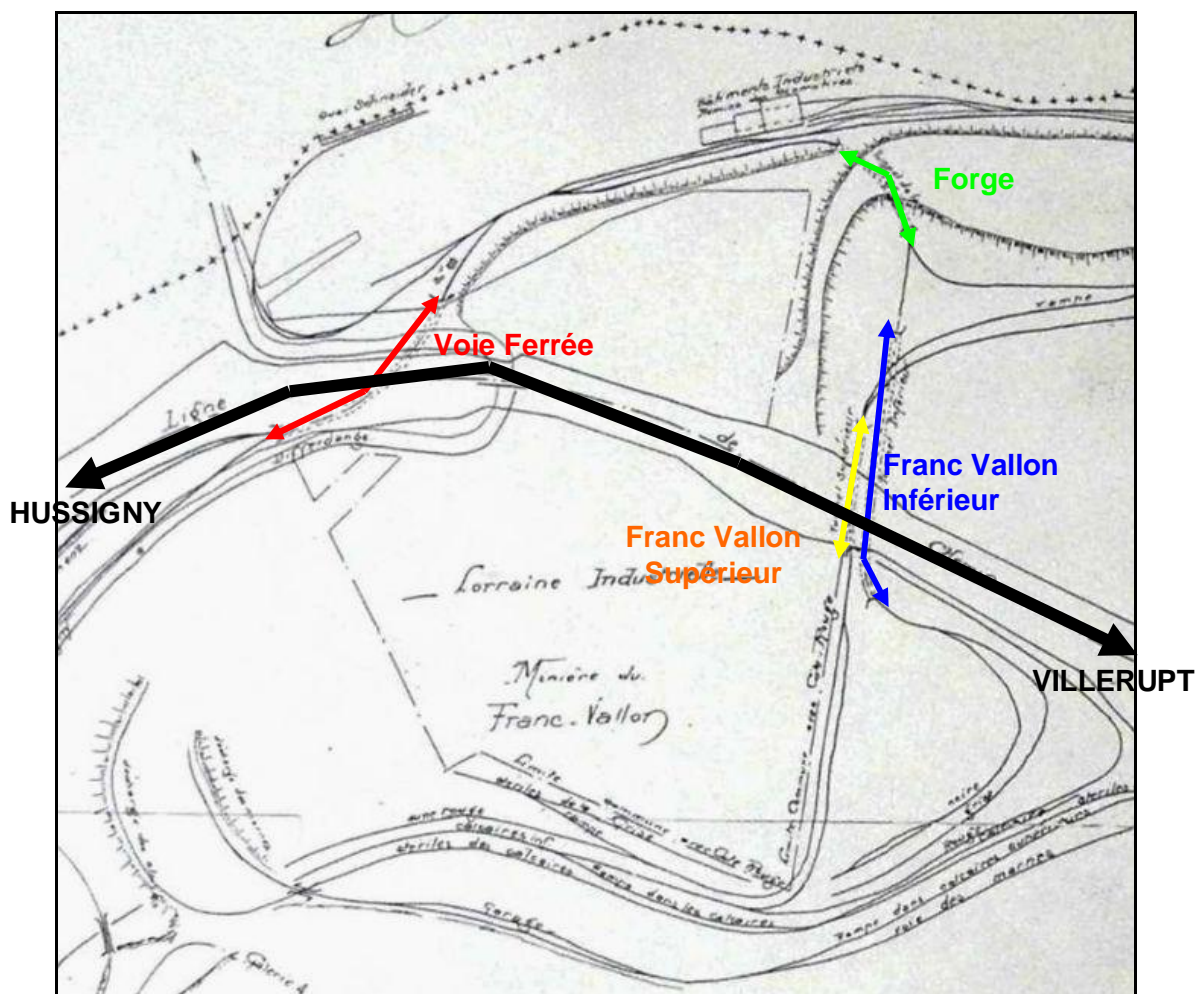
Les points bleu-ciel indiquent la galerie voisine de la Voie Ferrée, n° 54270.1  
Les points jaunes indiquent les deux galeries voisines de Franc Vallon Supérieur et Inférieur, n° 54270.3 et 4

### DONNEES TECHNIQUES :

Nature de l'ouvrage : Vrai tunnel de percement  
Longueur estimée : 35 m  
Nombre de voies : 1  
Usage actuel : Bouché

## COMMENTAIRES :

Vrai tunnel creusé sur la voie minière d'Hussigny vers les minières de Côte Rouge et Franc Vallon, pour passer sous un épaulement de terrain.





## ICONOGRAPHIE :

### ENTREE

### SORTIE

Pas de photos passées disponibles pour l'instant.  
Il ne tient qu'à vous...



Qui me tirera le portait ?



Photo de la minière de Côte Rouge montrant les bâtiments  
et l'entrée du tunnel minier de la Forge (flèche verte)  
Noter que les mineurs ne se servent pas de berlines classiques,  
mais de « brouettes » en bois telles qu'on pouvait en trouver  
sur les chantiers de construction de voies ferrées de l'époque

---

**Si cette fiche comporte des erreurs ou des oublis, merci de nous le signaler.**

★ ★ ★