



INVENTAIRE des TUNNELS FERROVIAIRES de FRANCE

itff@hotmail.fr

FICHE TUNNEL

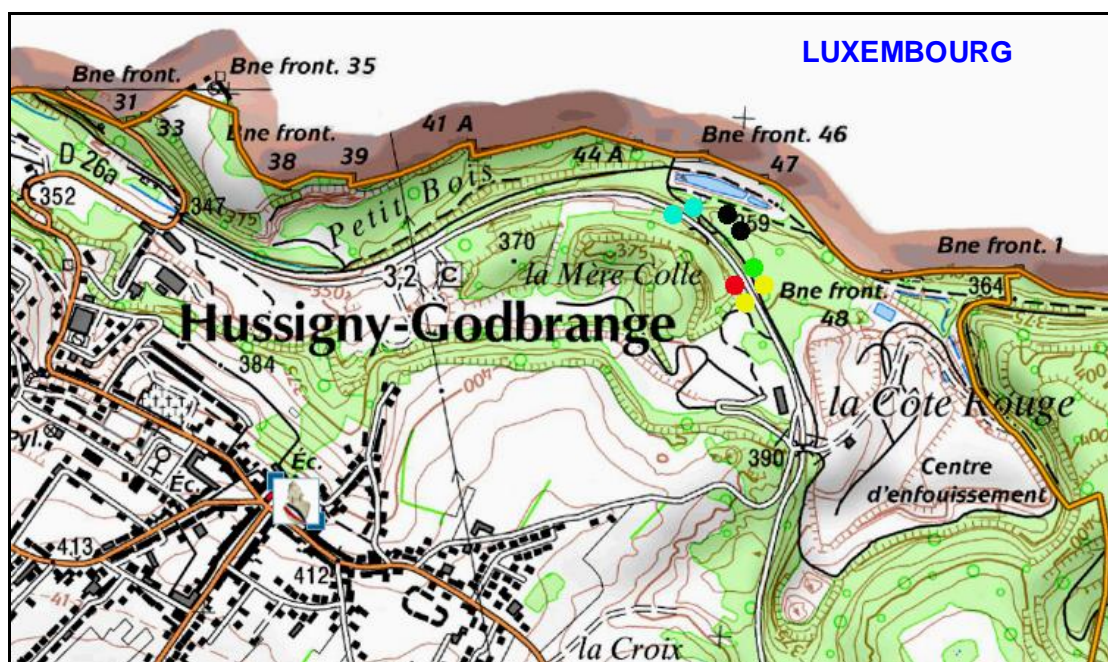
N° INVENTAIRE : 54270.3 NOM : Galerie de Franc Vallon Supérieure

SECTION de LIGNE : LA FORGE (54) > FRANC VALLON (54)

COMMUNES : Entrée : Hussigny Godbrange (54) Sortie : Hussigny Godbrange (54)

COORDONNEES : Lambert II Etendu
X : 857,302 X : 857,284
Y : 2505,711 Y : 2505,663

Altitude moyenne : 369 m



Les points bleu-ciel indiquent la galerie voisine de la Voie Ferrée, n° 54270.1

Les points noirs indiquent le tunnel voisin de la Forge, n° 54270.2

Les points jaunes indiquent la galerie voisine de Franc Vallon Inférieur, n° 54270.4

DONNEES TECHNIQUES :

Nature de l'ouvrage : Faux tunnel

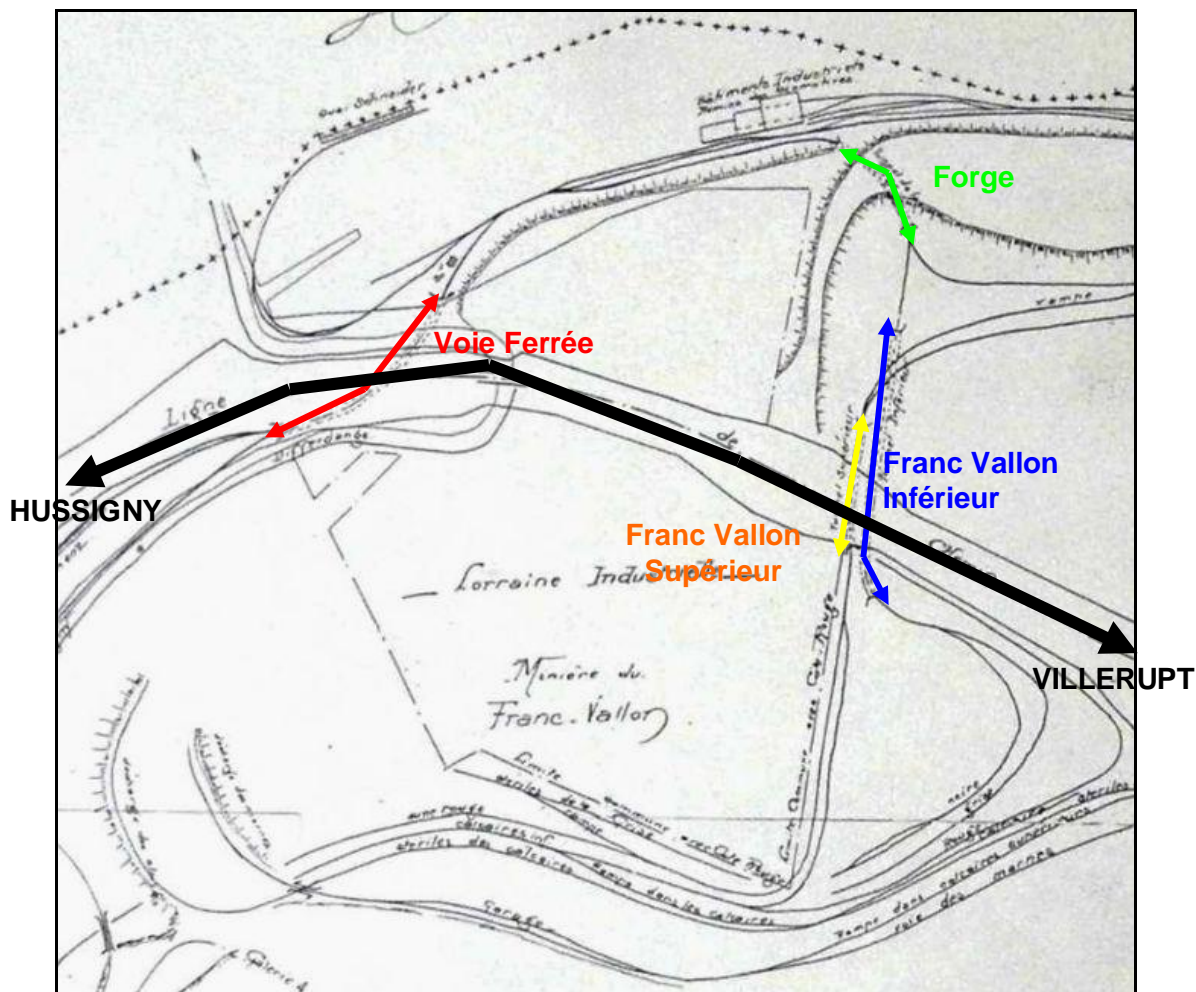
Longueur estimée : 51 m

Nombre de voies : 1

Usage actuel : Détruit

COMMENTAIRES :

Faux tunnel construit sur l'une des voies minières de Franc Vallon, pour passer sous la voie ferrée normale d'Hussigny à Villerupt.





ICONOGRAPHIE :

ENTREE

SORTIE

Pas de photos passées disponibles pour l'instant.
Il ne tient qu'à vous...



Qui me tirera le portait ?

Si cette fiche comporte des erreurs ou des oublis, merci de nous le signaler.