



INVENTAIRE des TUNNELS FERROVIAIRES de FRANCE

itff@hotmail.fr

FICHE TUNNEL

N° INVENTAIRE : **54306.1** NOM : Tunnel de Foug



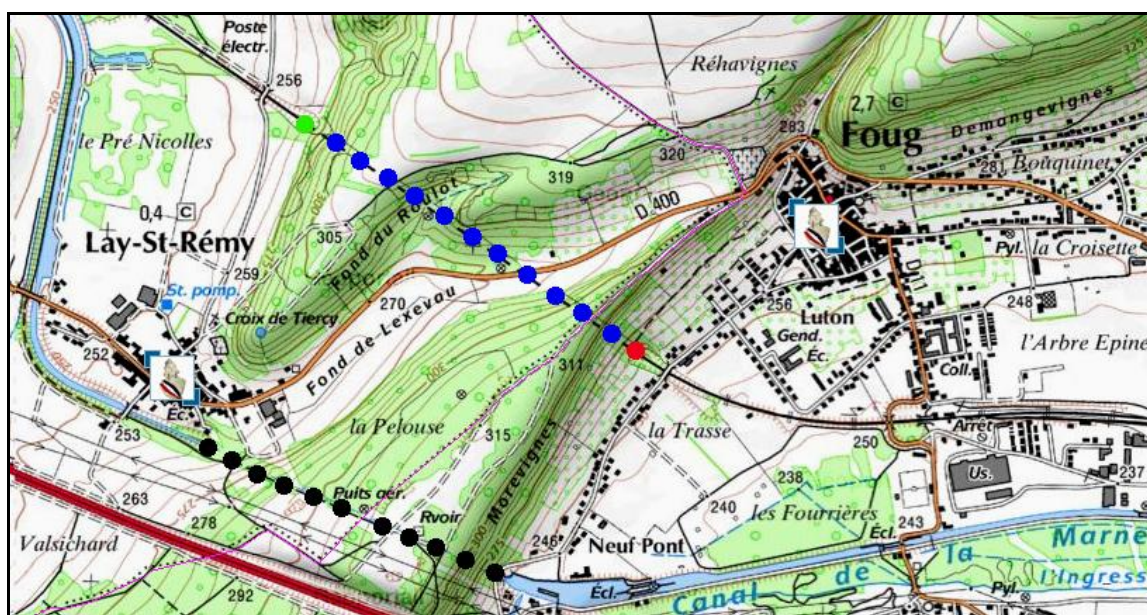
SECTION de LIGNE : **PAGNY SUR MEUSE (55) > LA CONCORDE (54)**

COMMUNES : **Entrée : Lay Saint Rémy (54)** **Sortie : Foug (54)**

COORDONNEES : **Lambert II Etendu**

X :	852,645	X :	853,582
Y :	2415,320	Y :	2414,706

Altitude moyenne : **246 m**



Les points noirs indiquent la voûte marinière voisine de Foug, n° 54205.1

DONNEES TECHNIQUES :

Nature de l'ouvrage :	Vrai tunnel de percement
Longueur :	1120 m
Nombre de voies :	2
Usage actuel :	En service (accès dangereux)
Etat général accès :	Ligne en service (accès dangereux)
Etat général galerie :	Bon

COMMENTAIRES :

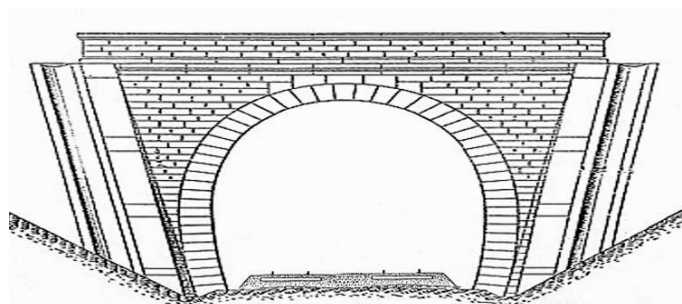
Ce tunnel comporte deux cheminées d'aération décentrées situées du côté droit et disposées environ au tiers et au deux tiers de la galerie.

ICONOGRAPHIE :

ENTREE


SORTIE


Une photo actuelle disponible pour l'instant.
Il ne tient qu'à vous...



Quelqu'un a pris mon derrière. Qui prendra mon visage ?

Ci-contre et ci-après, la sortie du tunnel de Foug du temps de la vapeur





Si cette fiche comporte des erreurs ou des oublis, merci de nous le signaler.

★ ★ ★