



INVENTAIRE des TUNNELS FERROVIAIRES de FRANCE

itff@hotmail.fr

FICHE TUNNEL

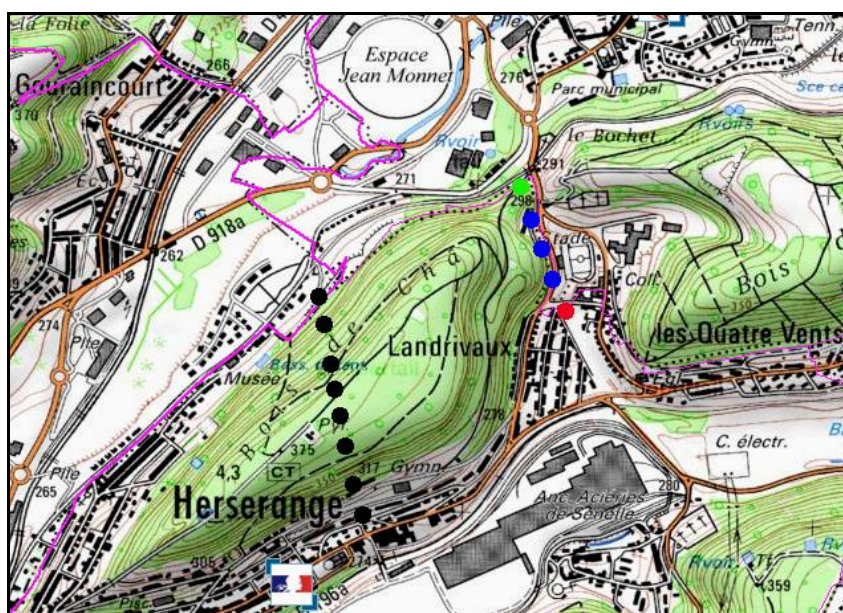
N° INVENTAIRE : 54321.1 NOM : Tunnel de Landrivaux

SECTION de LIGNE : LE BOCHET (54) > LANDRIVAUX (54)

COMMUNES : Entrée : Longlaville (54) Sortie : Herserange (54)

COORDONNEES : Lambert II Etendu
X : 850,440 X : 850,553
Y : 2509,094 Y : 2508,692

Altitude moyenne : 291 m



Les points noirs indiquent le tunnel voisin de Senelle, n° 54323.2

DONNEES TECHNIQUES :

Nature de l'ouvrage : Vrai tunnel de percement

Longueur estimée : 417 m

Nombre de voies : 1

Usage actuel : Muré

Etat général accès : Route



Etat général galerie : ?

COMMENTAIRES :

Tunnel à usage essentiellement minier livrant passage à une voie normale. Il est aujourd'hui muré pour raison de sécurité.

ICONOGRAPHIE :**ENTREE****SORTIE**

Pas de photos passées disponibles pour l'instant.
Il ne tient qu'à vous...



Qui me tirera le portait ?

Si cette fiche comporte des erreurs ou des oublis, merci de nous le signaler.

★ ★ ★