



INVENTAIRE des TUNNELS FERROVIAIRES de FRANCE

itff@hotmail.fr

FICHE TUNNEL

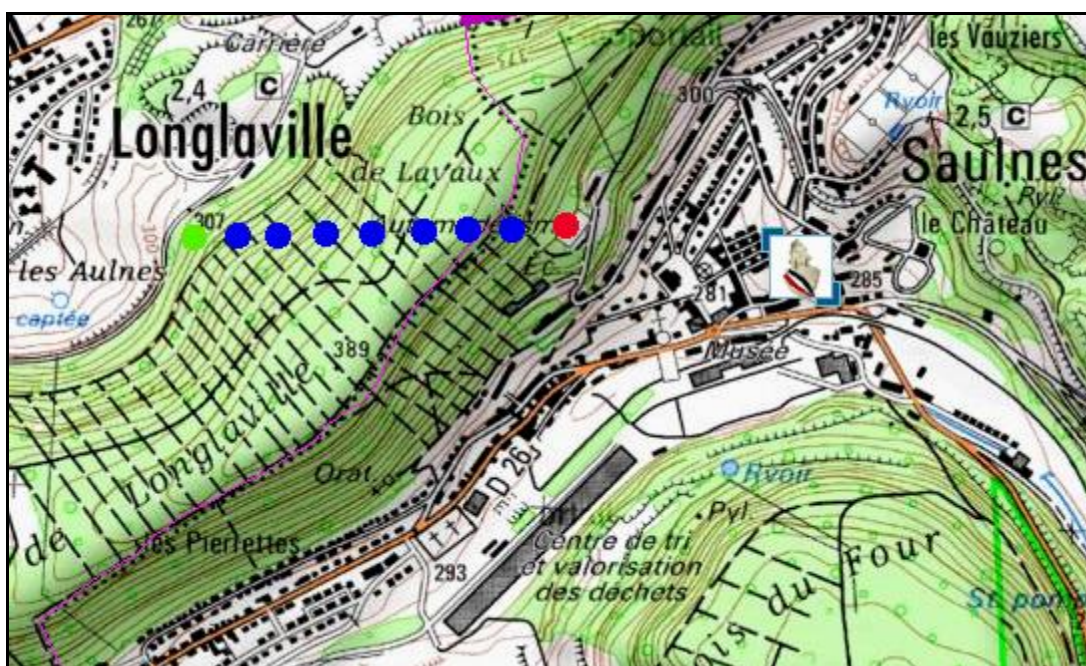
N° INVENTAIRE : 54321.2 NOM : Tunnel de Lavaux

SECTION de LIGNE : MONT SAINT MARTIN (54) > SAULNES (54)

COMMUNES : Entrée : Longlaville (54) Sortie : Saulnes (54)

COORDONNEES : Lambert II Etendu
X : 851,604 X : 852,322
Y : 2509,536 Y : 2509,647

Altitude moyenne : 335 m



DONNEES TECHNIQUES :

Nature de l'ouvrage : Vrai tunnel de percement
Longueur estimée : 726 m
Nombre de voies : 1
Usage actuel : **Bouché**
Etat général accès : **Pédestre bon (sol sec et dégagé)**
Etat général galerie : ?

COMMENTAIRES :

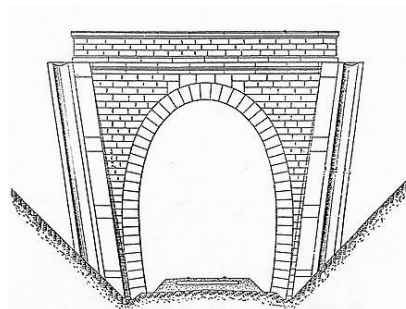

Tunnel de roulage passant sous le massif du Bois de Lavaux pour acheminer le minerai des mines de Saulnes vers les usines de Mont Saint Martin et Gouraincourt. Aujourd'hui bouché pour raison de sécurité, il livrait passage à une voie minière de 725 mm d'écartement.

ICONOGRAPHIE :

ENTREE

SORTIE

Pas de photos passées disponibles pour l'instant.
Il ne tient qu'à vous...



Qui me tirera le portait ?

Si cette fiche comporte des erreurs ou des oublis, merci de nous le signaler.

★ ★ ★