



# INVENTAIRE des TUNNELS FERROVIAIRES de FRANCE

[itff@hotmail.fr](mailto:itff@hotmail.fr)

## FICHE TUNNEL

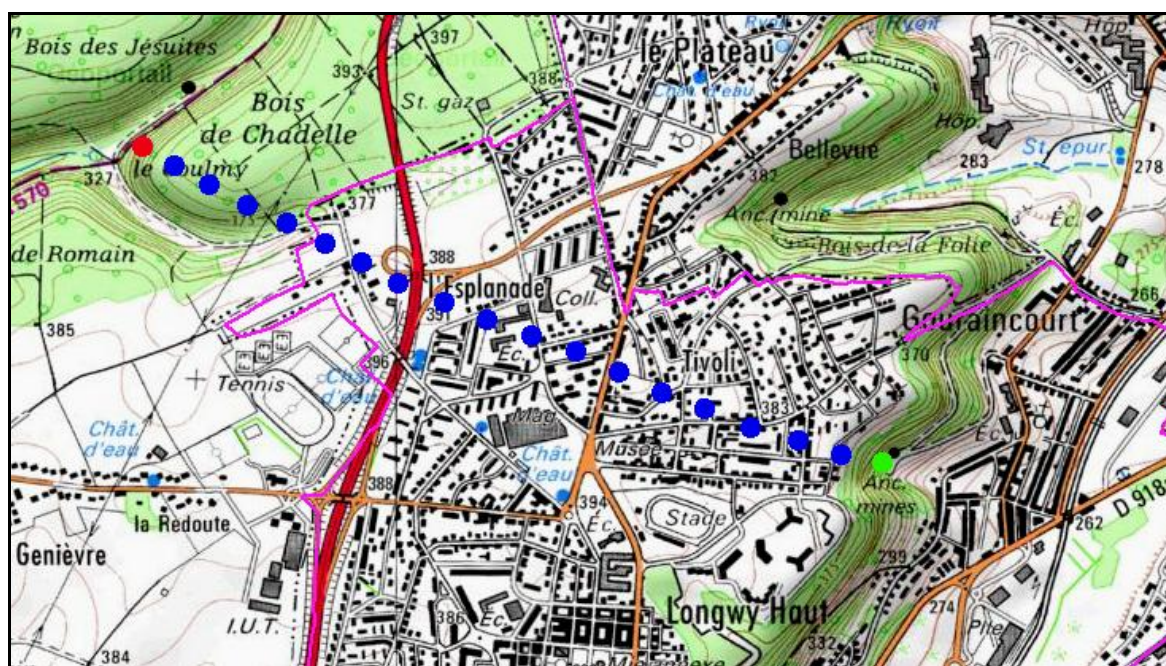
N° INVENTAIRE : 54323.1 NOM : Tunnel du Coulmy

SECTION de LIGNE : LE CONCASSEUR (54) > COULMY (54)

COMMUNES : Entrée : Longwy (54) Sortie : Cosnes et Romain (54)

COORDONNEES : Lambert II Etendu  
X : 848,934 X : 847,149  
Y : 2508,926 Y : 2509,651

Altitude moyenne : 335 m



### DONNEES TECHNIQUES :

Nature de l'ouvrage : Vrai tunnel de percement  
Longueur estimée : 1926 m  
Nombre de voies : 1  
Usage actuel : **Bouché**  
Etat général accès : **Chemin carrossable**  
Etat général galerie : ?

## COMMENTAIRES :

Galerie de mine traversant le massif et transformée en tunnel de roulage pour acheminer le minerai des mines du Coulmy vers la plateforme de concassage et chargement de Gouraincourt. Elle livrait passage à une voie minière de 725 mm d'écartement.



---

## ICONOGRAPHIE :

### ENTREE

### SORTIE

Pas de photos passées disponibles pour l'instant.  
Il ne tient qu'à vous...



Qui me tirera le portait ?

---

Si cette fiche comporte des erreurs ou des oublis, merci de nous le signaler.

★ ★ ★