



INVENTAIRE des TUNNELS FERROVIAIRES de FRANCE

itff@hotmail.fr

FICHE TUNNEL

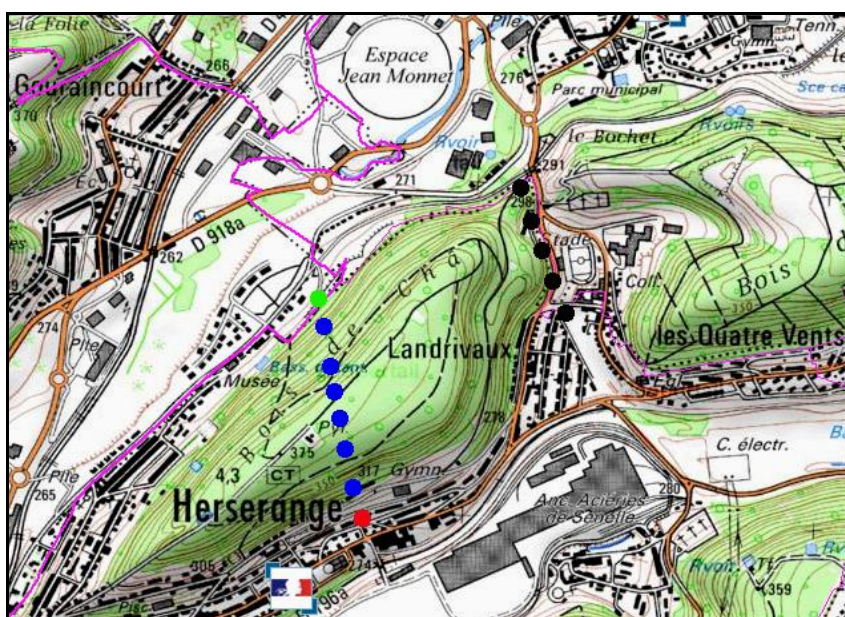
N° INVENTAIRE : 54323.2 NOM : Tunnel de Senelle

SECTION de LIGNE : GOURAINCOURT(54) > SENELLE (54)

COMMUNES : Entrée : Longwy (54) Sortie : Herserange (54)

COORDONNEES : Lambert II Etendu
X : 849,856 X : 850,013
Y : 2508,704 Y : 2508,020

Altitude moyenne : 274 m



Les points noirs indiquent le tunnel voisin de Landrivaux, n° 54321.1

DONNEES TECHNIQUES :

Nature de l'ouvrage : Vrai tunnel de percement

Longueur : 701 m

Nombre de voies : 1

Usage actuel : Bouché

Etat général accès : Route

Etat général galerie : ?

COMMENTAIRES :



Tunnel de roulage passant sous le massif du Bois de Châ et livrant passage à une voie minière de 725 mm d'écartement qui acheminait le minerai des mines de Longwy et Gouraincourt vers les usines sidérurgiques de Senelle. Bouché pour raisons de sécurité, il a aujourd'hui totalement disparu et ne peut être retrouvé.

ICONOGRAPHIE :

ENTREE

SORTIE

Pas de photos passées disponibles pour l'instant.
Il ne tient qu'à vous...



Qui me tirera le portait ?

Si cette fiche comporte des erreurs ou des oublis, merci de nous le signaler.

★ ★ ★