



INVENTAIRE des TUNNELS FERROVIAIRES de FRANCE

itff@hotmail.fr

FICHE TUNNEL

N° INVENTAIRE : **54491.1** NOM : **Galerie de Sancy**

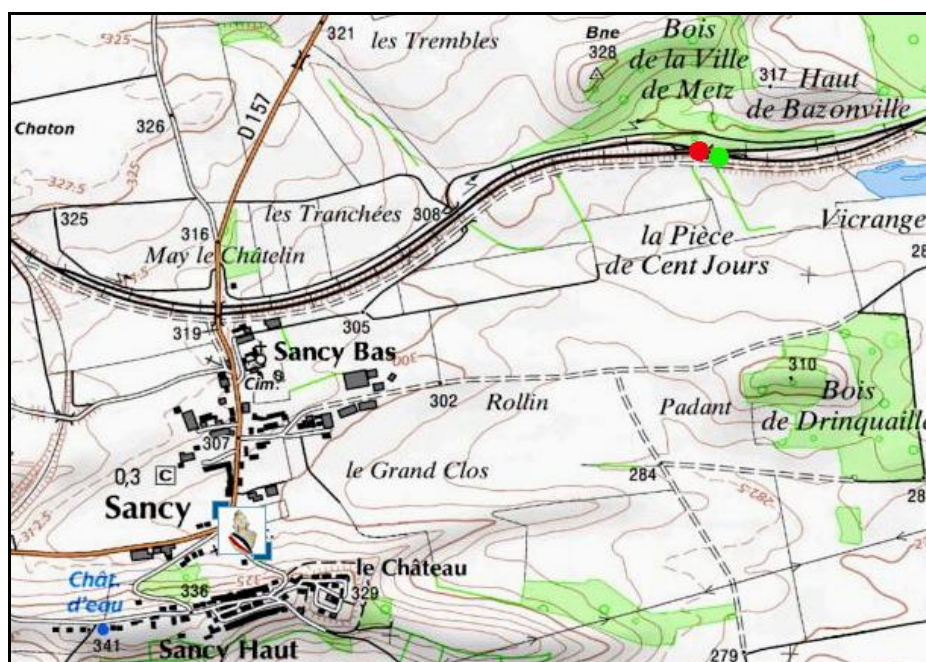


SECTION de LIGNE : **BOIS LE COMTE (54) > LES CHENES (54)**

COMMUNES : **Entrée : Sancy (54)** **Sortie : Sancy (54)**

COORDONNEES : **X : 862,046** **X : 861,974**
Lambert II Etendu **Y : 2490,330** **Y : 2490,347**

Altitude moyenne : **295 m**



DONNEES TECHNIQUES :

Nature de l'ouvrage : **Saut de mouton**
Longueur estimée : **73 m**
Nombre de voies : **1**
Usage actuel : **En service (accès dangereux)**
Etat général accès : **Ligne en service (accès dangereux)**
Etat général galerie : **Bon**

COMMENTAIRES :

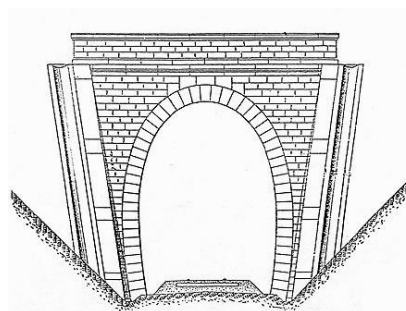

Reliquat des invasions allemandes, les trains roulent à droite dans une partie de la Lorraine et en Alsace. Raison pour laquelle existe ce saut de mouton qui permet à la voie gauche venant de France de passer à droite, et inversement pour l'autre voie.

ICONOGRAPHIE :

ENTREE

SORTIE

Pas de photos actuelles disponibles pour l'instant.
Il ne tient qu'à vous...



Qui me tirera le portait ?



Vue aérienne du saut de mouton de Sancy

Si cette fiche comporte des erreurs ou des oublis, merci de nous le signaler.

★ ★ ★