



INVENTAIRE des TUNNELS FERROVIAIRES de FRANCE

itff@hotmail.fr

FICHE TUNNEL

N° INVENTAIRE : **54518.1** NOM : Tunnel de Thiaucourt



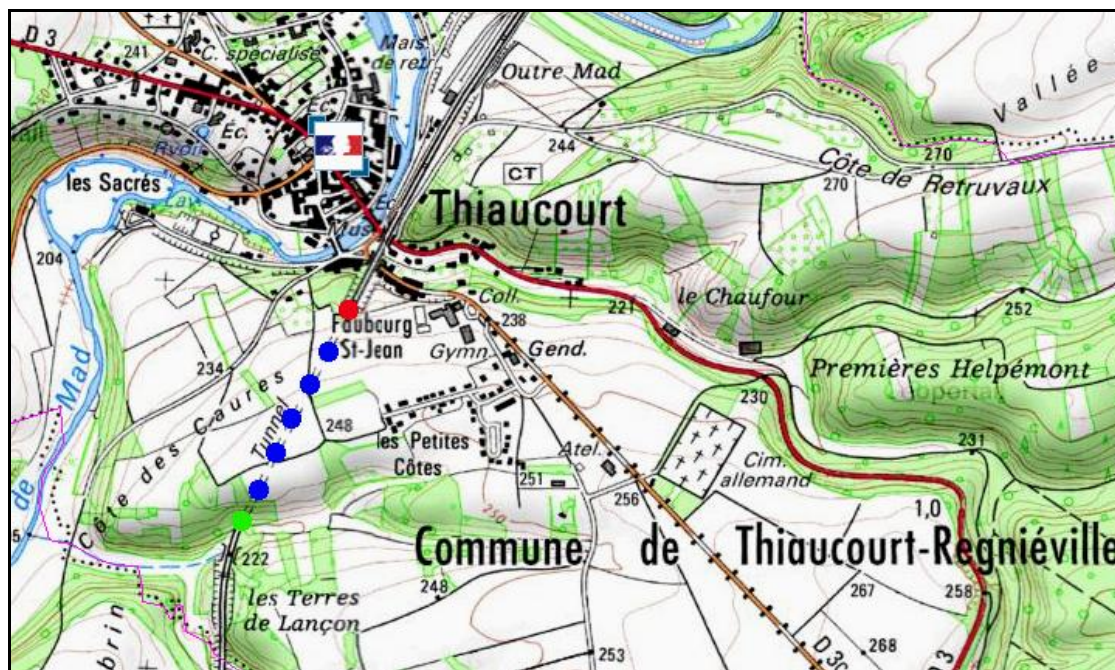
SECTION de LIGNE : **ESSEY ET MAIZERAIS (54) > THIAUCOURT (54)**

COMMUNES : **Entrée : Thiaucourt et Regniéville (54)** **Sortie : Thiaucourt et Regniéville (54)**

COORDONNEES : Lambert II Etendu

X :	858,401	X :	858,644
Y :	2444,388	Y :	2444,948

Altitude moyenne : **220 m**



DONNEES TECHNIQUES :

Nature de l'ouvrage : **Vrai tunnel de percement**

Longueur : **601 m**

Nombre de voies : **2**

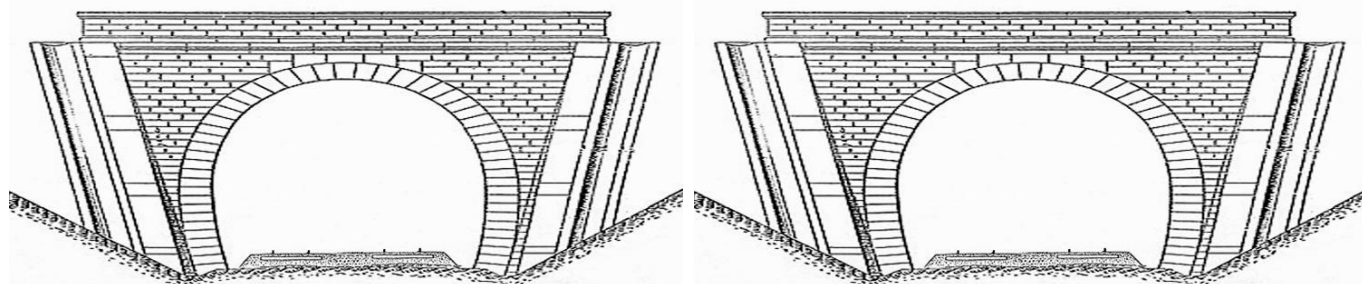
Usage actuel : **En service (accès dangereux)**

Etat général accès : **Ligne en service (accès dangereux)**


Etat général galerie : **Bon**

COMMENTAIRES :**ICONOGRAPHIE :****ENTREE****SORTIE**

Pas de photos actuelles disponibles pour l'instant.
Il ne tient qu'à vous...



Qui me tirera le portait ?



La belle sortie du tunnel de Thiaucourt, du temps de sa construction

Si cette fiche comporte des erreurs ou des oublis, merci de nous le signaler.

★ ★ ★