



INVENTAIRE des TUNNELS FERROVIAIRES de FRANCE

itff@hotmail.fr

FICHE TUNNEL

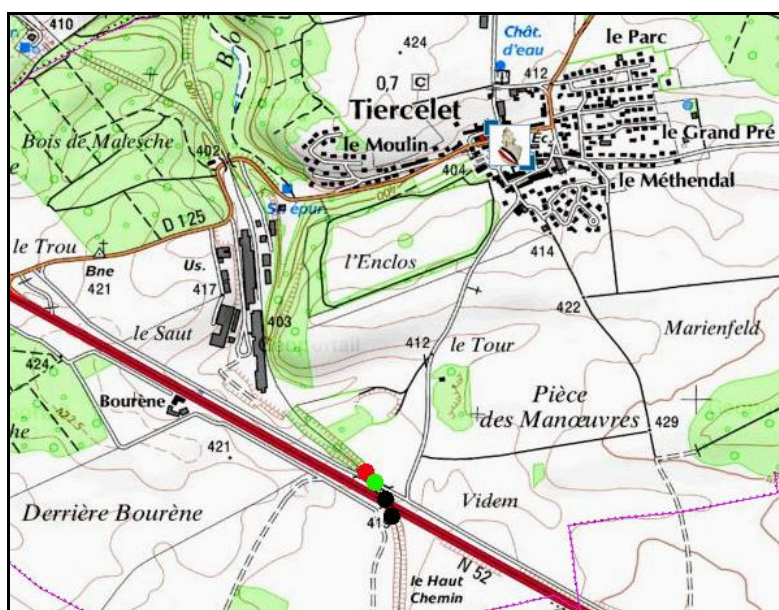
N° INVENTAIRE : 54525.2 NOM : Galerie de la RN 52 2

SECTION de LIGNE : COTE 401 (54) > TIERCELET (54)

COMMUNES : Entrée : Tiercelet (54) Sortie : Tiercelet (54)

COORDONNEES : Lambert II Etendu
X : 857,008 X : 856,982
Y : 2500,810 Y : 2500,837

Altitude moyenne : 410 m



Les points noirs indiquent la galerie voisine de la RN 52 1, 54525.1

DONNEES TECHNIQUES :



Nature de l'ouvrage : Faux tunnel
Longueur estimée : 37 m
Nombre de voies : 1
Usage actuel : Abandonné
Etat général accès : Pédestre bon
Etat général galerie : Bon

COMMENTAIRES :

Faux tunnel construit sous l'ancienne route nationale 52.

ICONOGRAPHIE :**ENTREE****SORTIE**

Pas de photos actuelles disponibles pour l'instant.
Il ne tient qu'à vous...



Qui me tirera le portait ?



Vue aérienne des deux faux tunnels de la RN 52
Flèche rouge : galerie 1 sous la nouvelle route nationale à 4 voies
Flèche jaune : galerie 2 sous l'ancienne route nationale

Si cette fiche comporte des erreurs ou des oublis, merci de nous le signaler.