



# INVENTAIRE des TUNNELS FERROVIAIRES de FRANCE

[itff@hotmail.fr](mailto:itff@hotmail.fr)

## FICHE TUNNEL

N° INVENTAIRE : **54546.1** NOM : **Galerie de Fréhaut 1 LGV**



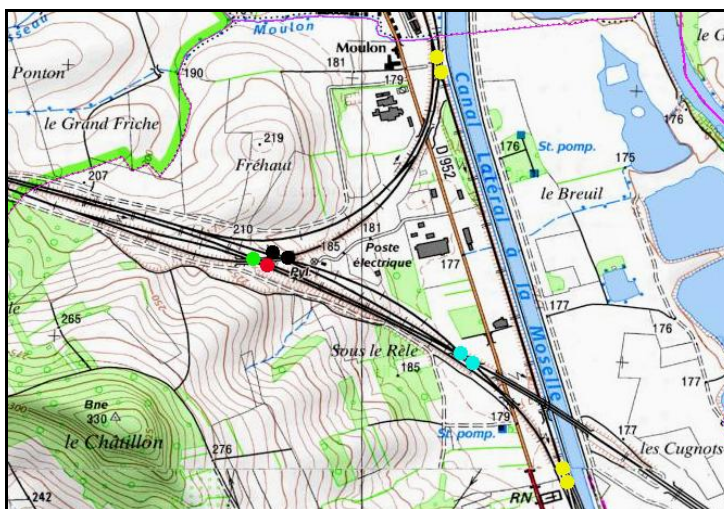
SECTION de LIGNE : **FREHAUT SECTION NŒUD (54)**

COMMUNES : **Entrée : Vandières (54)** **Sortie : Vandières (54)**

COORDONNEES : **Lambert II Etendu**

<b>X :</b>	<b>869,864</b>	<b>X :</b>	<b>869,906</b>
<b>Y :</b>	<b>2447,295</b>	<b>Y :</b>	<b>2447,279</b>

Altitude moyenne : **187 m**



Les points noirs indiquent la galerie voisine de Fréhaut 2 LGV, n° 54546.2  
Les points bleu ciel indiquent la galerie voisine de Sous le Rèle LGV, 54546.4  
Les points jaunes indiquent, de haut en bas, les galeries voisines de Moulon, n° 46456.3 et Vandières, n° 54546.5

### DONNEES TECHNIQUES :

Nature de l'ouvrage : **Saut de mouton**

Longueur estimée : **44 m**

Nombre de voies : **3**

Usage actuel : **En service (accès dangereux)**

Etat général accès : **Ligne en service (accès dangereux)**

Etat général galerie : **Bon**

## COMMENTAIRES :

Saut de mouton du raccordement LGV de Fréhaut comportant deux galeries décalées :

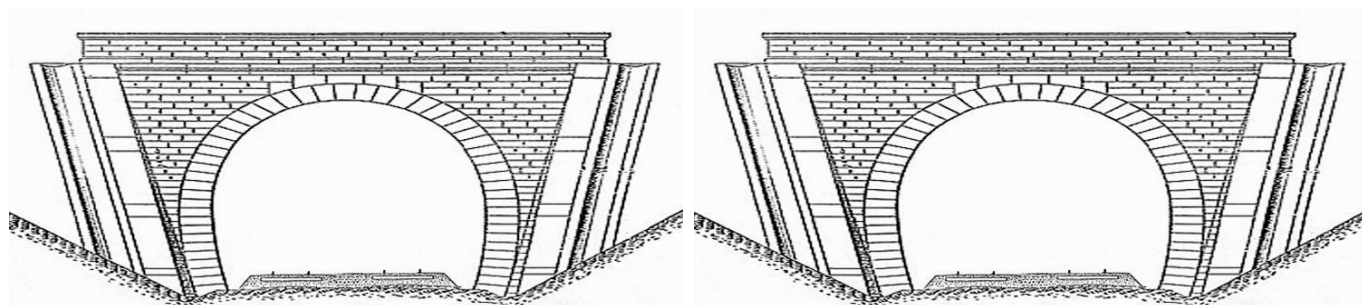
- Une galerie nord à deux voies.
- Et une galerie sud à voie unique.

## ICONOGRAPHIE :


### ENTREE

### SORTIE

Pas de photos actuelles disponibles pour l'instant.  
Il ne tient qu'à vous...



Qui me tirera le portait ?



Vue aérienne des galeries de Fréhaut LGV

Flèche jaune : galerie de Fréhaut 1

Flèche rouge : galerie de Fréhaut 2

Si cette fiche comporte des erreurs ou des oublis, merci de nous le signaler.

★ ★ ★