



INVENTAIRE des TUNNELS FERROVIAIRES de FRANCE

itff@hotmail.fr

FICHE TUNNEL

N° INVENTAIRE : **54546.4** NOM : **Galerie de Sous le Rèle LGV**

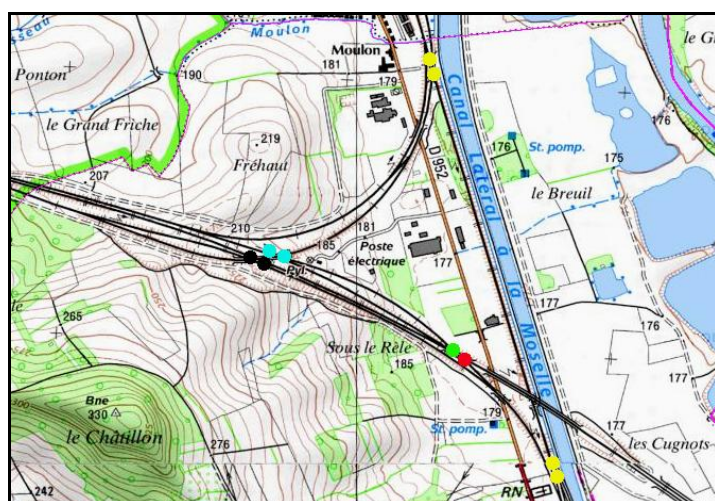


SECTION de LIGNE : **FREHAUT SECTION NŒUD (54)**

COMMUNES : **Entrée : Vandières (54)** **Sortie : Vandières (54)**

COORDONNEES : **X : 870,609** **X : 870,681**
Lambert II Etendu **Y : 2446,985** **Y : 2446,935**

Altitude moyenne : **186 m**



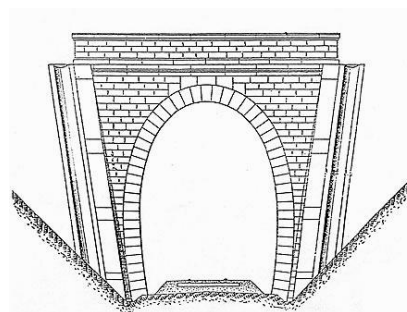

Les points noirs indiquent la galerie voisine de Fréhaut 1 LGV, n° 54546.1
Les points bleu ciel indiquent la galerie voisine de Fréhaut 2 LGV, 54546.2
Les points jaunes indiquent, de haut en bas, les galeries voisines de
Moulon, n° 46456.3 et Vandières, n° 54546.5

DONNEES TECHNIQUES :

Nature de l'ouvrage : **Saut de mouton**
Longueur estimée : **87 m**
Nombre de voies : **1**
Usage actuel : **En service (accès dangereux)**
Etat général accès : **Ligne en service (accès dangereux)**
Etat général galerie : **Bon**

COMMENTAIRES :**ICONOGRAPHIE :****ENTREE****SORTIE**

Pas de photos actuelles disponibles pour l'instant.
Il ne tient qu'à vous...



Qui me tirera le portait ?



Vue aérienne de la galerie de Sous le Rèle LGV

Si cette fiche comporte des erreurs ou des oublis, merci de nous le signaler.

★ ★ ★