



INVENTAIRE des TUNNELS FERROVIAIRES de FRANCE

itff@hotmail.fr

FICHE TUNNEL

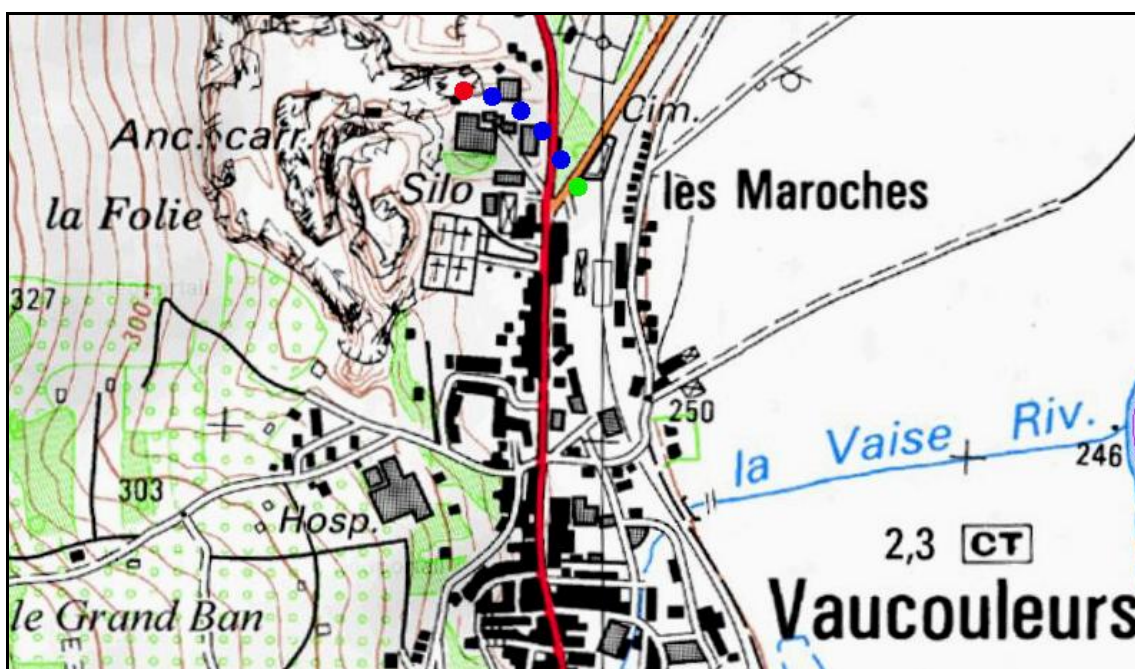
N° INVENTAIRE : 55533.1 NOM : Tunnel des Fours à Chaux

SECTION de LIGNE : LES MAROCHES (55) > LA FOLIE (55)

COMMUNES : Entrée : Vaucouleurs (55) Sortie : Vaucouleurs (55)

COORDONNEES : Lambert II Etendu
X : 845,559 X : 845,326
Y : 2406,352 Y : 2406,470

Altitude moyenne : 250 m



DONNEES TECHNIQUES :

Nature de l'ouvrage : Vrai tunnel de percement
Longueur estimée : 265 m
Nombre de voies : 2
Usage actuel : Fermé
Etat général accès : Pédestre moyen (végétation)
Etat général galerie : ?

COMMENTAIRES :



Ce tunnel a été percé en 1926 lors de la mise en service des fours à chaux de Vaucouleurs.
Il livrait passage à deux voies Decauville (écartement 60 cm) pour permettre aux wagonnets de rallier le quai de chargement de la gare de Vaucouleurs.
Il a été bouché et fermé pour raison de sécurité après abandon des fours à chaux.

ICONOGRAPHIE :

ENTREE

SORTIE

Pas de photos actuelles disponibles pour l'instant.
Il ne tient qu'à vous...



Qui me tirera le portait ?



Cette photo ancienne montre un groupe d'ouvrier devant la sortie du tunnel

Si cette fiche comporte des erreurs ou des oublis, merci de nous le signaler.

★ ★ ★