



INVENTAIRE des TUNNELS FERROVIAIRES de FRANCE

itff@hotmail.fr

FICHE TUNNEL

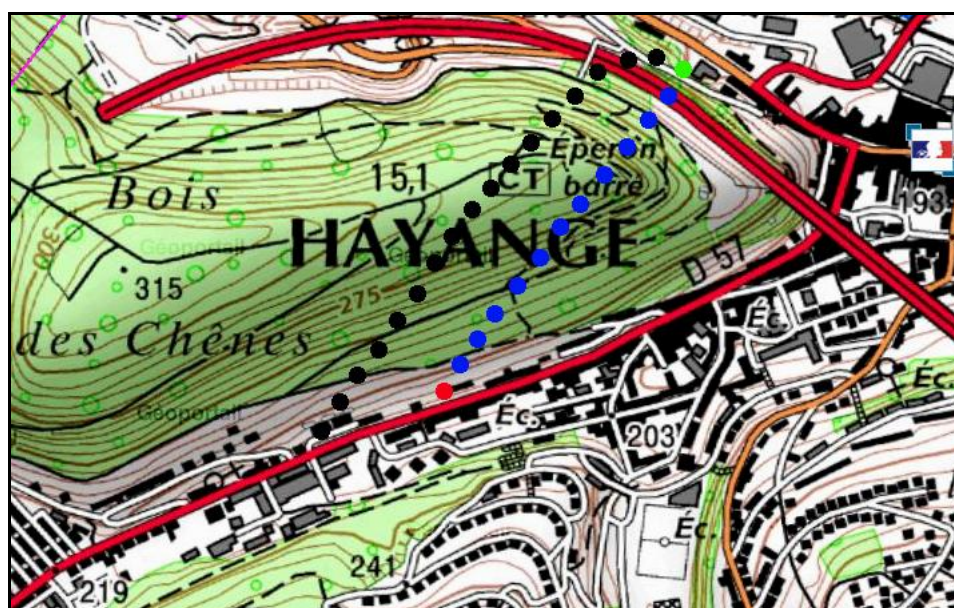
N° INVENTAIRE : 57306.3 NOM : Tunnel de Bellevue

SECTION de LIGNE : HAYANGE (57) > LES USINES (57)

COMMUNES : Entrée : Hayange (57) Sortie : Hayange (57)

COORDONNEES : Lambert II Etendu
X : 870,576 X : 870,238
Y : 2487,866 Y : 2487,368

Altitude moyenne : 210 m



Les points jaunes indiquent le tunnel voisin des Usines, n° 57306.4

DONNEES TECHNIQUES :

Nature de l'ouvrage : Vrai tunnel de percement

Longueur estimée : 600 m

Nombre de voies : 1

Usage actuel : Fermé

Etat général accès : Pédestre bon

Etat général galerie : ?

COMMENTAIRES :

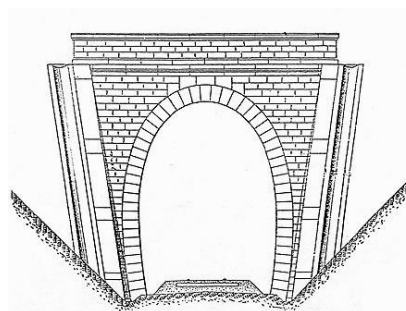

Premier tunnel de roulage à usage minier qui permettait d'évacuer le minerai des mines de Haméville et Conroy vers les sites de chargement et de traitement de Hayange. Il a été remplacé par le tunnel des Usines, parallèle et plus récent. Il a été fermé suite à la cessation d'activité des mines de Lorraine.

ICONOGRAPHIE :

ENTREE

SORTIE

Pas de photos passées disponibles pour l'instant.
Il ne tient qu'à vous...



Qui me tirera le portait ?

Si cette fiche comporte des erreurs ou des oublis, merci de nous le signaler.

★ ★ ★