



INVENTAIRE des TUNNELS FERROVIAIRES de FRANCE

itff@hotmail.fr

FICHE TUNNEL

N° INVENTAIRE :

57306.5

NOM :

Tunnel de Moyeuve

SECTION de LIGNE :

LES USINES (57)

> RANGUEVAUX (57)

COMMUNES :

Entrée :
Hayange (57)

Sortie :
Ranguevaux (57)

COORDONNEES :

Lambert II Etendu

X : 870,493

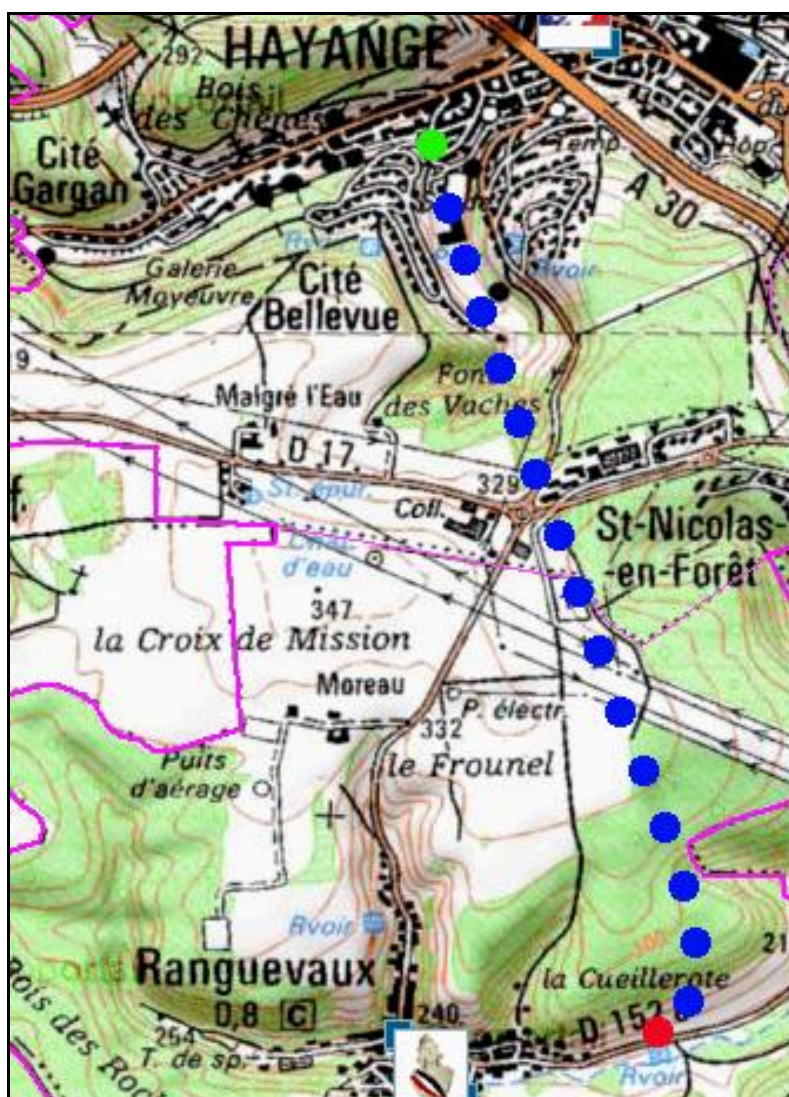
X : 871,289

Y : 2487,355

Y : 2484,260

Altitude moyenne :

215 m



DONNEES TECHNIQUES :

Nature de l'ouvrage :	Vrai tunnel de percement
Longueur estimée :	3200 m
Nombre de voies :	1
Usage actuel :	Bouché
Etat général accès :	?
Etat général galerie :	?



COMMENTAIRES :

Galerie de mine à usage de roulage pour évacuer la production des mines de Ranguieux.

Son usage a été abandonné par suite du percement, à partir de Serémange Erzange, de la galerie de Ranguieux en grand gabarit qui évitait les ruptures de charge entre chemin de fer minier et chemin de fer normal.

ICONOGRAPHIE :**ENTREE****SORTIE**

Pas de photos passées disponibles pour l'instant.
Il ne tient qu'à vous...



Qui me tirera le portait ?

Si cette fiche comporte des erreurs ou des oublis, merci de nous le signaler.

★ ★ ★