



INVENTAIRE des TUNNELS FERROVIAIRES de FRANCE

itff@hotmail.fr

FICHE TUNNEL

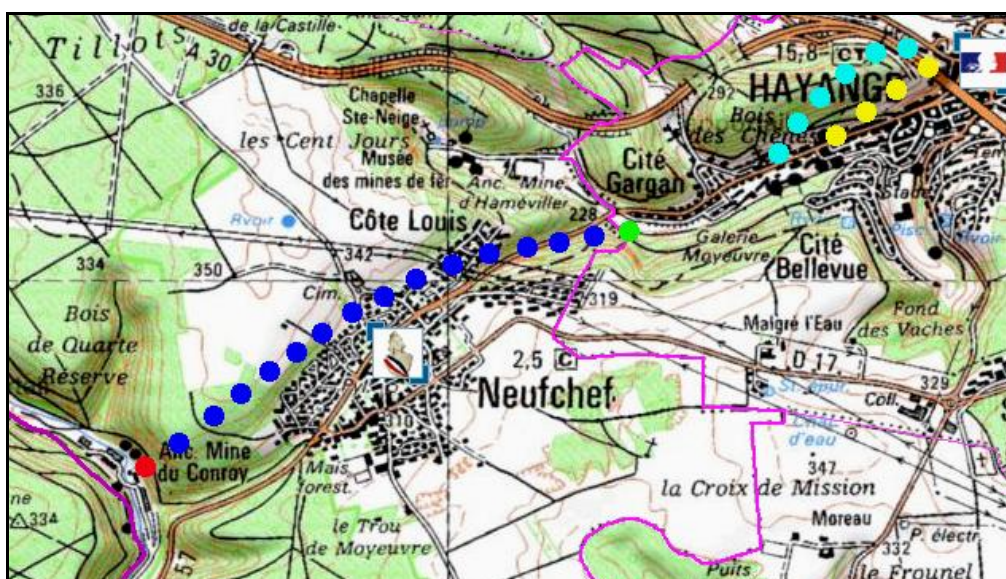
N° INVENTAIRE : **57306.6** NOM : Tunnel de Conroy

SECTION de LIGNE : CITE GARGAN (57) > CONROY MINE (57)

COMMUNES : Entrée : Hayange (57) Sortie : Neufchef (57)

COORDONNEES : Lambert II Etendu
X : 869,262 X : 867,037
Y : 2486,277 Y : 2485,429

Altitude moyenne : 225 m



Les points jaunes indiquent le tunnel voisin de Bellevue, n° 57306.3
Les points bleu ciel indiquent le tunnel voisin des Usines, n° 57306.4

DONNEES TECHNIQUES :

Nature de l'ouvrage : **Vrai tunnel de percement**
Longueur estimée : **2381 m**
Nombre de voies : **1**
Usage actuel : **Fermé**
Etat général accès : **Pédestre bon**
Etat général galerie : **?**

COMMENTAIRES :



Ce tunnel est en fait une galerie de grand roulage minier qui permettait à une voie normale de pénétrer dans l'ensemble des mines de Haméwillers et Conroy. Il ressortait sur le carreau de la mine de Conroy. Il a été fermé suite à la cessation d'activité des mines de Lorraine.

ICONOGRAPHIE :

ENTREE

SORTIE

Pas de photos passées disponibles pour l'instant.
Il ne tient qu'à vous...



Qui me tirera le portait ?

Si cette fiche comporte des erreurs ou des oublis, merci de nous le signaler.

★ ★ ★