



INVENTAIRE des TUNNELS FERROVIAIRES de FRANCE

itff@hotmail.fr

FICHE TUNNEL

N° INVENTAIRE : **57331.1** NOM : Tunnel de Budange Nord

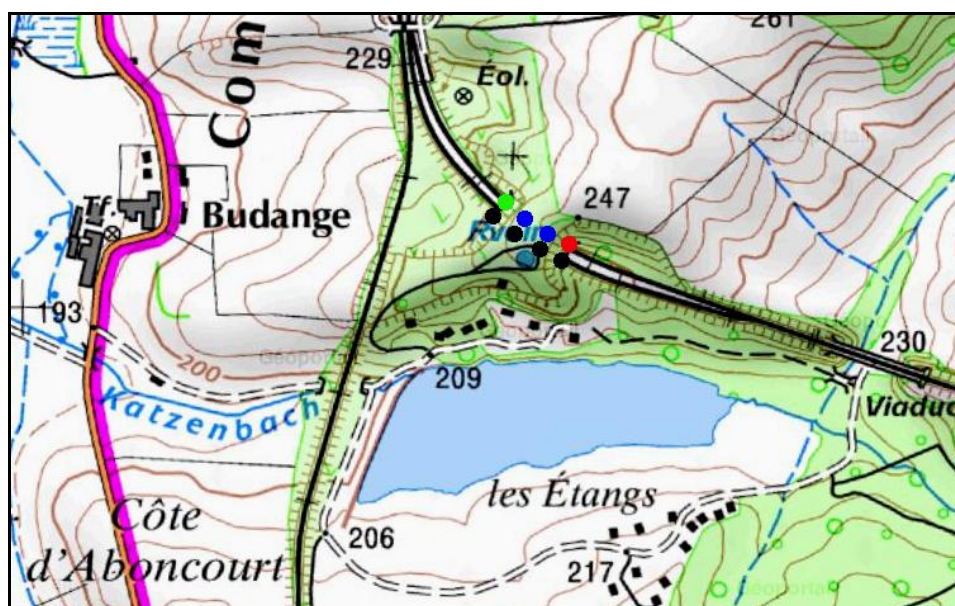


SECTION de LIGNE : BUDANGE (57) > ANZELING (57)

COMMUNES : Entrée : Hombourg Budange (57) Sortie : Hombourg Budange (57)

COORDONNEES : Lambert II Etendu
X : 892,282 X : 892,377
Y : 2482,879 Y : 2482,816

Altitude moyenne : 220 m



Les points noirs indiquent le tunnel voisin de Budange Sud, n° 57331.2

DONNEES TECHNIQUES :



Nature de l'ouvrage : Vrai tunnel de percement
Longueur : 254 m
Nombre de voies : 1
Usage actuel : En service (accès dangereux)
Etat général accès : Ligne en service (accès dangereux)
Etat général galerie : Bon

COMMENTAIRES :

Galerie Nord de l'ensemble bitube connu sous le nom de tunnel de Budange.

ICONOGRAPHIE :**ENTREE****SORTIE**

Pas de photos actuelles disponibles pour l'instant.
Il ne tient qu'à vous...



Qui me tirera le portait ?

Si cette fiche comporte des erreurs ou des oublis, merci de nous le signaler.

★ ★ ★