



INVENTAIRE des TUNNELS FERROVIAIRES de FRANCE

itff@hotmail.fr

FICHE TUNNEL

N° INVENTAIRE : **57401.1** NOM : **Galerie de Feriendal Sud**



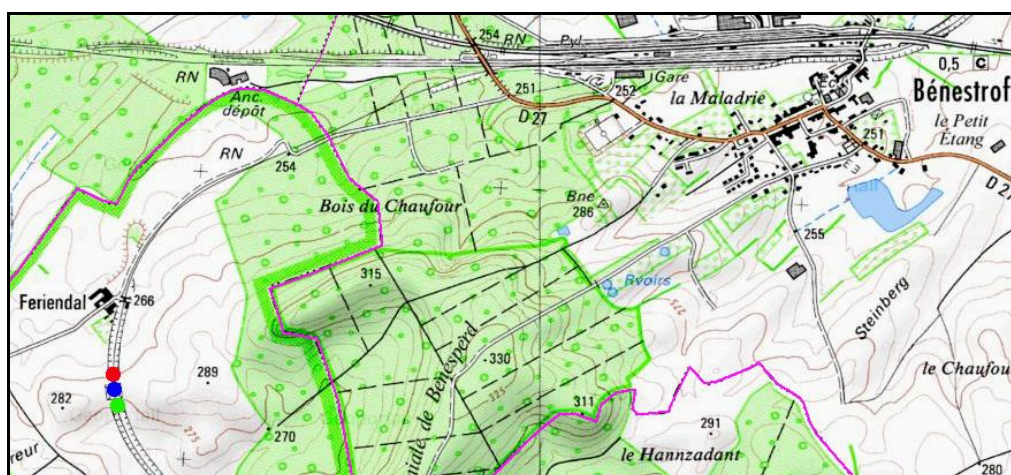
SECTION de LIGNE : **ROSEMBECHÉ (57) > BENESTROFF (57)**

COMMUNES : **Entrée : Lidrezing (57)** **Sortie : Lidrezing (57)**

COORDONNEES : Lambert II Etendu

X :	921,981	X :	921,973
Y :	2442,028	Y :	2442,067

Altitude moyenne : **255 m**



Carte montrant l'ensemble des deux tranchées couvertes successives de Feriendal



Ci-contre, carte de détail
Les points noirs indiquent la galerie voisine de Feriendal Nord, n° 57401.2

DONNEES TECHNIQUES :



Nature de l'ouvrage :	Tranchée couverte
Longueur estimée :	39 m
Nombre de voies :	1
Usage actuel :	En service (accès dangereux)
Etat général accès :	Ligne en service (accès dangereux)
Etat général galerie :	Bon

COMMENTAIRES :

L'ensemble de Feriendal comporte deux tranchées couvertes successives, séparées par un jour central à ciel ouvert, de 30 m de long.

ICONOGRAPHIE :**ENTREE****SORTIE**

Pas de photos actuelles disponibles pour l'instant.
Il ne tient qu'à vous...



Qui me tirera le portait ?

Si cette fiche comporte des erreurs ou des oublis, merci de nous le signaler.

★ ★ ★