



# INVENTAIRE des TUNNELS FERROVIAIRES de FRANCE

[itff@hotmail.fr](mailto:itff@hotmail.fr)

## FICHE TUNNEL

N° INVENTAIRE : **57401.2** NOM : **Galerie de Feriendal Nord**



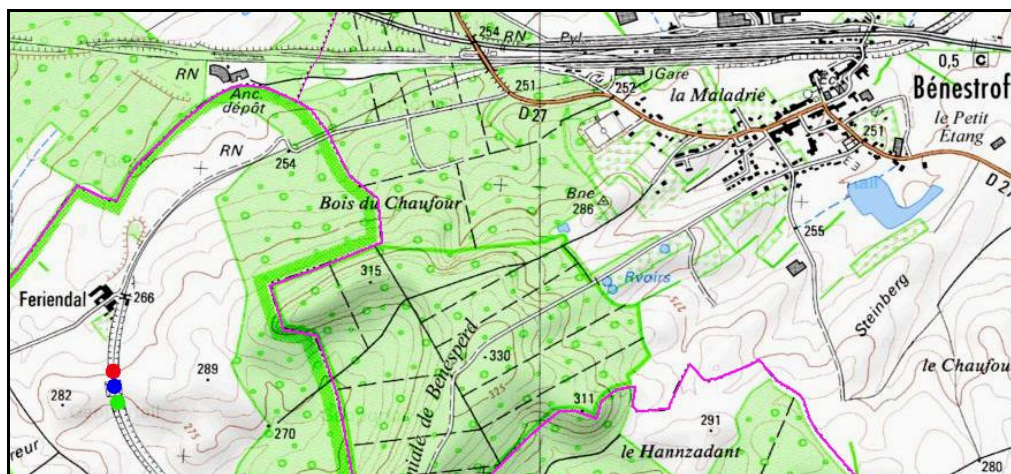
SECTION de LIGNE : **ROSEMBECHÉ (57) > BENESTROFF (57)**

COMMUNES : **Entrée : Lidrezing (57)** **Sortie : Lidrezing (57)**

COORDONNEES : Lambert II Etendu

|     |          |     |          |
|-----|----------|-----|----------|
| X : | 921,970  | X : | 921,964  |
| Y : | 2442,091 | Y : | 2442,137 |

Altitude moyenne : **255 m**



Carte montrant l'ensemble des deux tranchées couvertes successives de Feriendal



Ci-contre, carte de détail  
Les points noirs indiquent la galerie voisine de Feriendal Sud, n° 57401.1

**DONNEES TECHNIQUES :**

|                        |                                    |
|------------------------|------------------------------------|
| Nature de l'ouvrage :  | Tranchée couverte                  |
| Longueur estimée :     | 46 m                               |
| Nombre de voies :      | 1                                  |
| Usage actuel :         | En service (accès dangereux)       |
| Etat général accès :   | Ligne en service (accès dangereux) |
| Etat général galerie : | Bon                                |

---



**COMMENTAIRES :**

L'ensemble de Feriendal comporte deux tranchées couvertes successives, séparées par un jour central à ciel ouvert, de 30 m de long.

---

**ICONOGRAPHIE :****ENTREE****SORTIE**

Pas de photos actuelles disponibles pour l'instant.  
Il ne tient qu'à vous...



Qui me tirera le portait ?

---

Si cette fiche comporte des erreurs ou des oublis, merci de nous le signaler.

★ ★ ★