



INVENTAIRE des TUNNELS FERROVIAIRES de FRANCE

itff@hotmail.fr

FICHE TUNNEL

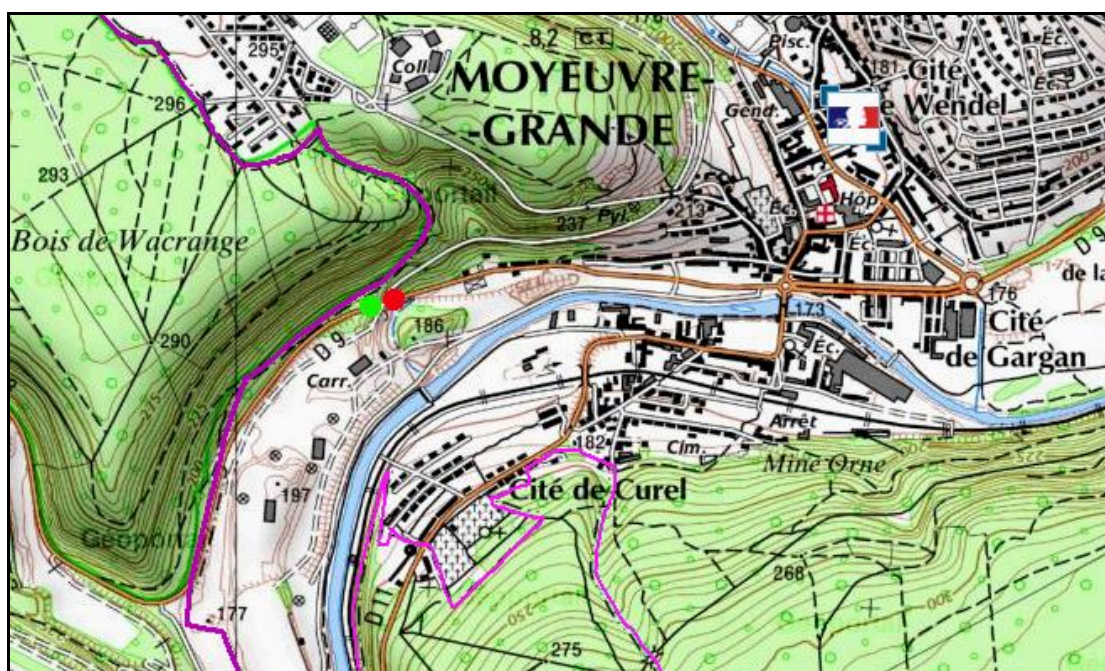
N° INVENTAIRE : 57491.1 NOM : Galerie de la Rue de Franchepré

SECTION de LIGNE : WENDEL 2 (54) > MOYEUVRE GRANDE (57)

COMMUNES : Entrée : Moyeuvre Grande (57) Sortie : Moyeuvre Grande (57)

COORDONNEES : Lambert II Etendu
X : 869,093 X : 869,145
Y : 2478,656 Y : 2478,676

Altitude moyenne : 175 m



DONNEES TECHNIQUES :

Nature de l'ouvrage : Faux tunnel
Longueur estimée : 55 m
Nombre de voies : 1
Usage actuel : Usage routier
Etat général accès : Route
Etat général galerie : Bon



COMMENTAIRES :

Faux tunnel aménagé pour permettre à la voie industrielle qui reliait l'usine Wendel 2 à Moyeuve Grande, de passer sous la ligne minière qui montait vers le carreau de Pérotin.

Cet ouvrage livre aujourd'hui passage à la rue de Franchepré.

ICONOGRAPHIE :**ENTREE****SORTIE**

Pas de photos actuelles disponibles pour l'instant.
Il ne tient qu'à vous...



Qui me tirera le portait ?

Si cette fiche comporte des erreurs ou des oublis, merci de nous le signaler.

★ ★ ★