



INVENTAIRE des TUNNELS FERROVIAIRES de FRANCE

itff@hotmail.fr

FICHE TUNNEL

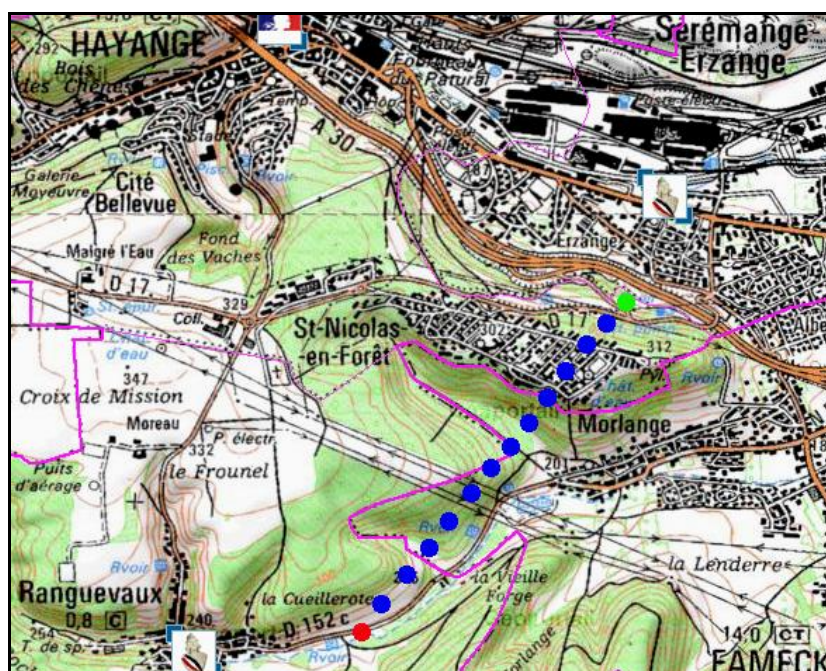
N° INVENTAIRE : **57647.1** NOM : Tunnel de Ranguevaux

SECTION de LIGNE : SEREMANGE (57) > RANGUEVAUX (57)

COMMUNES : Entrée : Serémange Erzange (57) Sortie : Ranguevaux (57)

COORDONNEES : Lambert II Etendu
X : 872,935 X : 871,283
Y : 2486,291 Y : 2484,243

Altitude moyenne : 225 m



DONNEES TECHNIQUES :

Nature de l'ouvrage : Vrai tunnel de percement

Longueur estimée : 2631 m

Nombre de voies : 1

Usage actuel : **Fermé**

Etat général accès : ?

Etat général galerie : ?

COMMENTAIRES :

Ce tunnel est en fait une galerie de mine qui a été aménagée pour permettre à une voie ferrée normale d'atteindre et de desservir la mine de Ranguevaux.



Elle a été rebouchée et refermée suite à la fermeture des mines du bassin lorrain.

ICONOGRAPHIE :

ENTREE

SORTIE

Pas de photos passées disponibles pour l'instant.
Il ne tient qu'à vous...



Qui me tirera le portait ?

Si cette fiche comporte des erreurs ou des oublis, merci de nous le signaler.

★ ★ ★