



INVENTAIRE des TUNNELS FERROVIAIRES de FRANCE

itff@hotmail.fr

FICHE TUNNEL

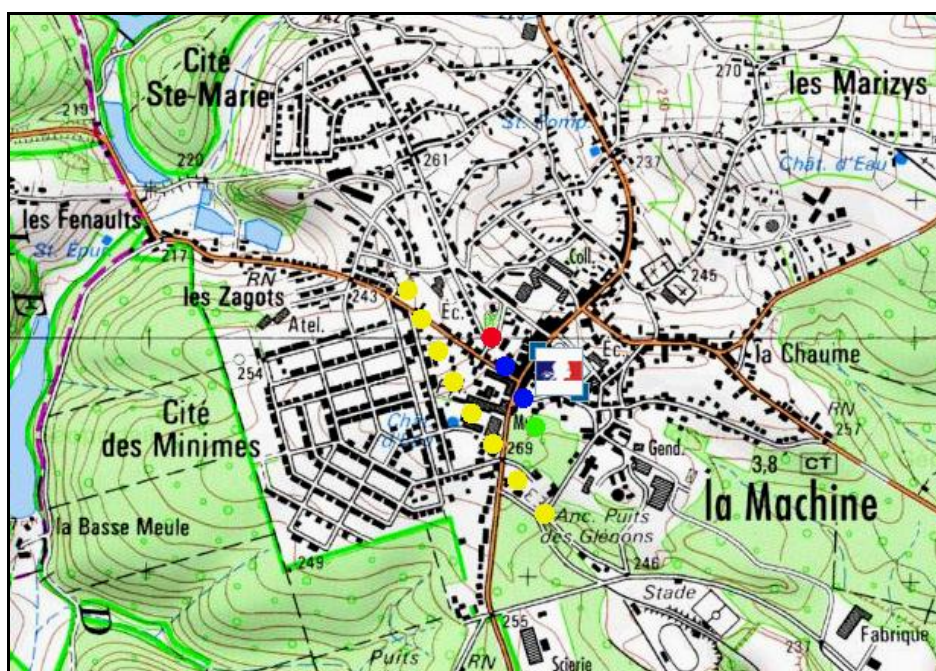
N° INVENTAIRE : 58151.1 NOM : Tunnel de la Chaume

SECTION de LIGNE : LES GLENONS (58) > LA CHAUME (58)

COMMUNES : Entrée : La Machine (58) Sortie : La Machine (58)

COORDONNEES : Lambert II Etendu
X : 685,891 X : 686,062
Y : 2210,644 Y : 2210,371

Altitude moyenne : 245 m



Les points jaunes indiquent le tunnel voisin des Zagots, n° 58151.2

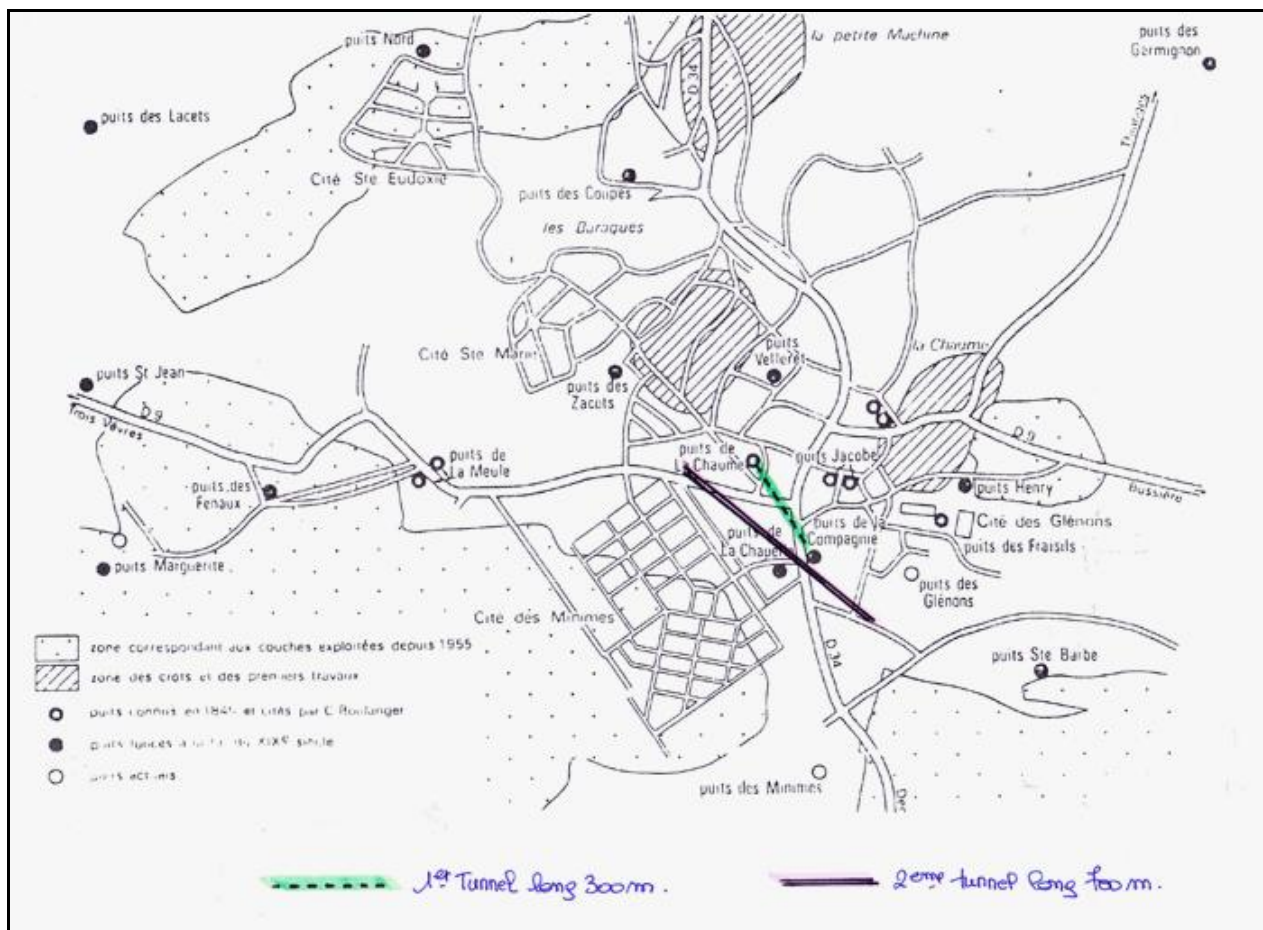
DONNEES TECHNIQUES :

Nature de l'ouvrage : Vrai tunnel de percement
Longueur estimée : 322 m
Nombre de voies : 1
Usage actuel : **Disparu**
Etat général galerie : ?

COMMENTAIRES :

Ce tunnel a été creusé entre 1840 et 1842. Il reliait le carreau du puits de la Chaume, en plein cœur de la ville de La Machine, à celui du puits de la Compagnie situé légèrement plus au sud. La date et les conditions de sa disparition ne sont pas exactement connues :

- Déplacement des lieux d'extraction du charbon et obsolescence.
- Ou éboulement qui l'aurait rendu inutilisable.





ICONOGRAPHIE :

ENTREE

SORTIE

Pas de photos actuelles disponibles pour l'instant.
Il ne tient qu'à vous...



Qui me tirera le portait ?

Si cette fiche comporte des erreurs ou des oublis, merci de nous le signaler.