



INVENTAIRE des TUNNELS FERROVIAIRES de FRANCE

itff@hotmail.fr

FICHE TUNNEL

N° INVENTAIRE : **60106.1** NOM : **Galerie du Pont de Pierre**



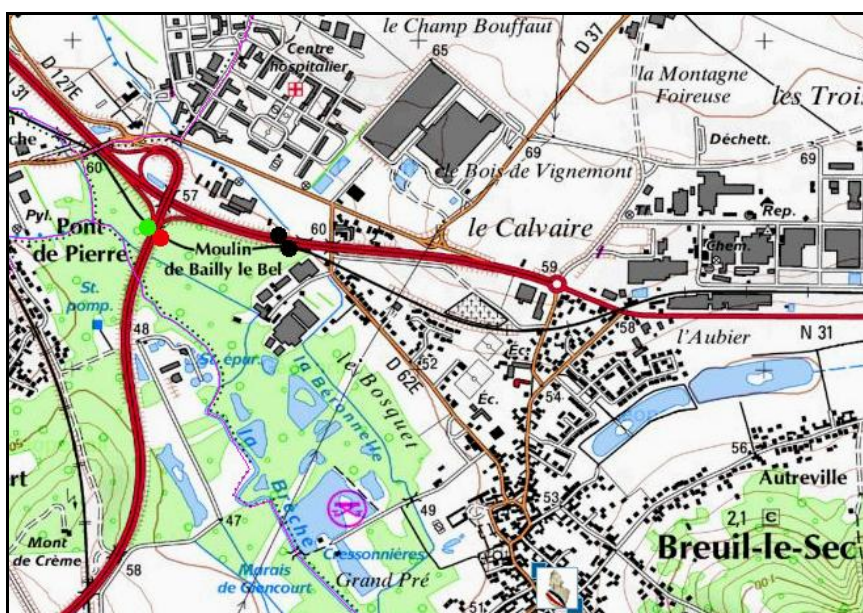
SECTION de LIGNE : **CLERMONT (60)** > **BAILLY LE BEL (60)**

COMMUNES : **Entrée : Breuil le Sec (60)** **Sortie : Breuil le Sec (60)**

COORDONNEES : **Lambert II Etendu**

X :	607,229	X :	607,256
Y :	2486,969	Y :	2486,945

Altitude moyenne : **50 m**



Les deux points noirs indiquent la galerie voisine de Bailly le Bel, n° 60106.2

DONNEES TECHNIQUES :

Nature de l'ouvrage : **Faux tunnel**

Longueur estimée : **36 m**

Nombre de voies : **1**



Usage actuel : **En service (accès dangereux)**

Etat général accès : **Ligne en service (accès dangereux)**

Etat général galerie : **Bon**

COMMENTAIRES :

Faux tunnel construit sous la rocade D 1016 de contournement de Clermont.

ICONOGRAPHIE :**ENTREE****SORTIE**



Vue aérienne de la galerie du Pont de Pierre

Si cette fiche comporte des erreurs ou des oublis, merci de nous le signaler.

★ ★ ★