



INVENTAIRE des TUNNELS FERROVIAIRES de FRANCE

itff@hotmail.fr

FICHE TUNNEL

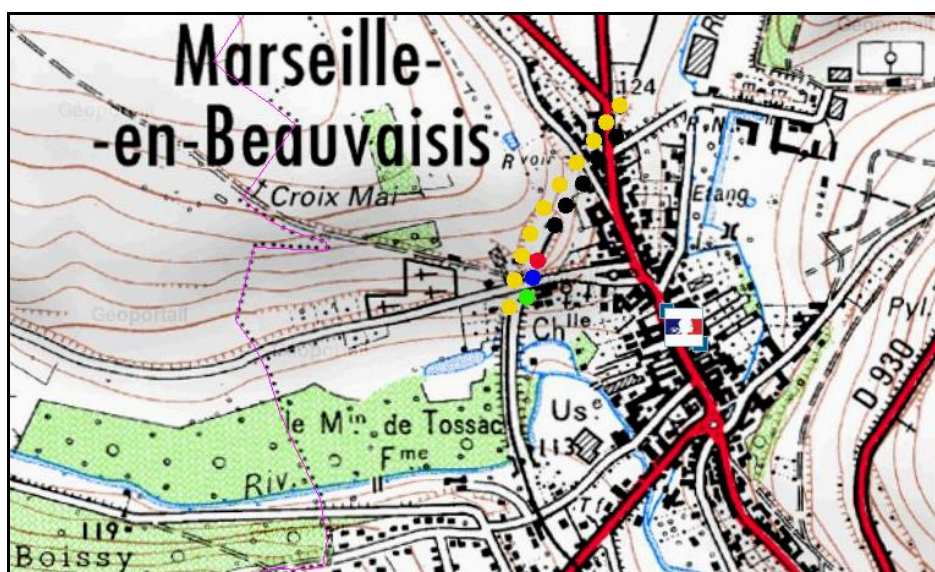
N° INVENTAIRE : 60387.1 NOM : Tunnel de Marseille 1

SECTION de LIGNE : SAINT OMER EN CHAUSSEE (60) > BELLEVILLE (60)

COMMUNES : Entrée : Marseille en Beauvaisis (60) Sortie : Marseille en Beauvaisis (60)

COORDONNEES : Lambert II Etendu
X : 572,174 X : 572,193
Y : 2508,835 Y : 2508,893

Altitude moyenne : 90 m



Les points noirs indiquent le tunnel voisin de Marseille 2, n° 60387.2
Les points jaunes indiquent le tunnel voisin de Marseille 3, n° 60387.3

DONNEES TECHNIQUES :

Nature de l'ouvrage : Vrai tunnel de percement
Longueur estimée : 61 m
Nombre de voies : 1
Usage actuel : Abandonné
Etat général accès : Pédestre bon
Etat général galerie : Bon

COMMENTAIRES :



La ligne Beauvais > Abancourt était initialement à voie unique. Elle franchissait l'extrémité est de la colline des Fossés Cornet par deux tunnels successifs (Marseille 1 et 2).

Puis une deuxième voie fut construite qui nécessita le percement d'un seul long tunnel parallèle aux deux premiers (Marseille 3).

Enfin, la ligne fut remise en voie unique, les deux tunnels de Marseille 1 et 2 furent désaffectés et la voie passe aujourd'hui dans le tunnel de Marseille 3 plus récent que ses prédécesseurs.

ICONOGRAPHIE :

ENTREE



SORTIE



De curieuses niches façon dorique

Si cette fiche comporte des erreurs ou des oublis, merci de nous le signaler.