



INVENTAIRE des TUNNELS FERROVIAIRES de FRANCE

itff@hotmail.fr

FICHE TUNNEL

N° INVENTAIRE : **62193.1** NOM : **Galerie de Grand Voyeu Sud**



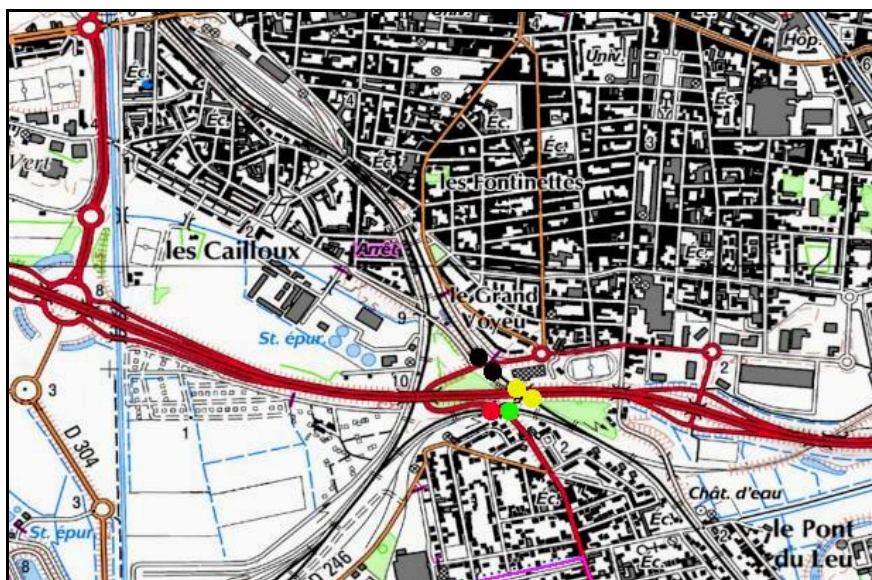
SECTION de LIGNE : **GRAND VOYEU SECTION NŒUD (62)**

COMMUNES : **Entrée : Calais (62)** **Sortie : Calais (62)**

COORDONNEES : **Lambert II Etendu**

X :	565,943	X :	565,913
Y :	2660,451	Y :	2660,450

Altitude moyenne : **2 m**



Les points jaunes indiquent la galerie voisine de Grand Voyeu Est, n° 62193.2
Les points noirs indiquent la galerie voisine de Grand Voyeu Nord, n° 62193.3

DONNEES TECHNIQUES :

Nature de l'ouvrage : **Faux tunnel**

Longueur estimée : **30 m**

Nombre de voies : **3**

Usage actuel : **En service (accès dangereux)**

Etat général accès : **Ligne en service (accès dangereux)**

Etat général galerie : **Bon**

COMMENTAIRES :

Faux tunnel construit sous une voie urbaine. Il comporte deux galeries légèrement décalées :

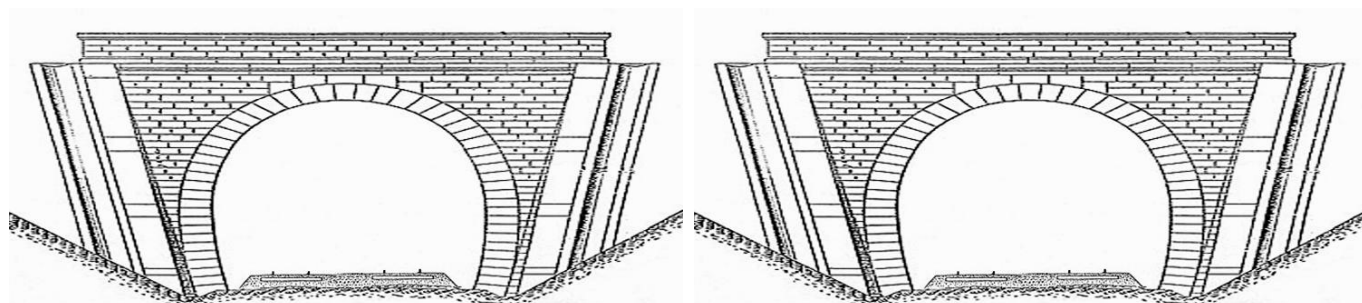
- Une galerie à 2 voies de 28 m de long.
- Et une galerie en voie unique de 15 m de long.

ICONOGRAPHIE :


ENTREE

SORTIE

Pas de photos actuelles disponibles pour l'instant.
Il ne tient qu'à vous...



Qui me tirera le portait ?



Vue aérienne des trois galeries de Grand Voyeu
 Flèche verte : galerie de Grand Voyeu Sud
 Flèche jaune : galerie de Grand Voyeu Est
 Flèche rouge : galerie de Grand Voyeu Nord

Si cette fiche comporte des erreurs ou des oublis, merci de nous le signaler.