



INVENTAIRE des TUNNELS FERROVIAIRES de FRANCE

itff@hotmail.fr

FICHE TUNNEL

N° INVENTAIRE : 62193.4 NOM : Galerie de l'Autoroute A 16

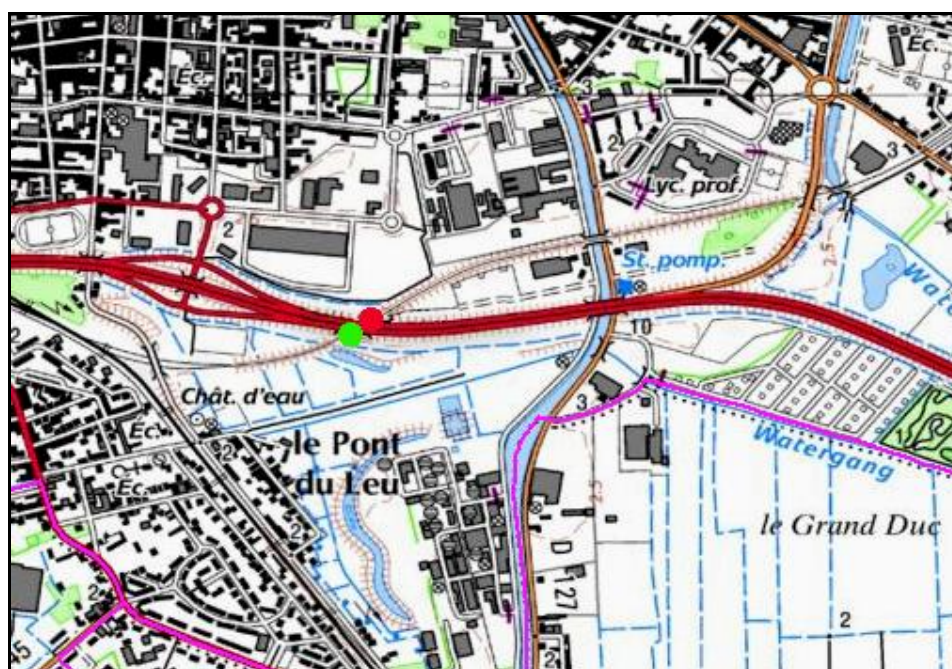


SECTION de LIGNE : GRAND VOYEU (62) > GRAVELINES (59)

COMMUNES : Entrée : Calais (62) Sortie : Calais (62)

COORDONNEES : Lambert II Etendu
X : 566,759 X : 566,805
Y : 2660,344 Y : 2660,376

Altitude moyenne : 3 m



DONNEES TECHNIQUES :



Nature de l'ouvrage : Faux tunnel
Longueur estimée : 56 m
Nombre de voies : 1
Usage actuel : En service (accès dangereux)
Etat général accès : Ligne en service (accès dangereux)
Etat général galerie : Bon

COMMENTAIRES :

Faux tunnel construit sous l'autoroute A 16.

ICONOGRAPHIE :**ENTREE****SORTIE**

Pas de photos actuelles disponibles pour l'instant.
Il ne tient qu'à vous...



Qui me tirera le portait ?



Vue aérienne de la galerie sous l'autoroute

Si cette fiche comporte des erreurs ou des oublis, merci de nous le signaler.

★ ★ ★