



INVENTAIRE des TUNNELS FERROVIAIRES de FRANCE

itff@hotmail.fr

FICHE TUNNEL

N° INVENTAIRE : **62259.1** NOM : **Galerie du Dagnatte LGV**



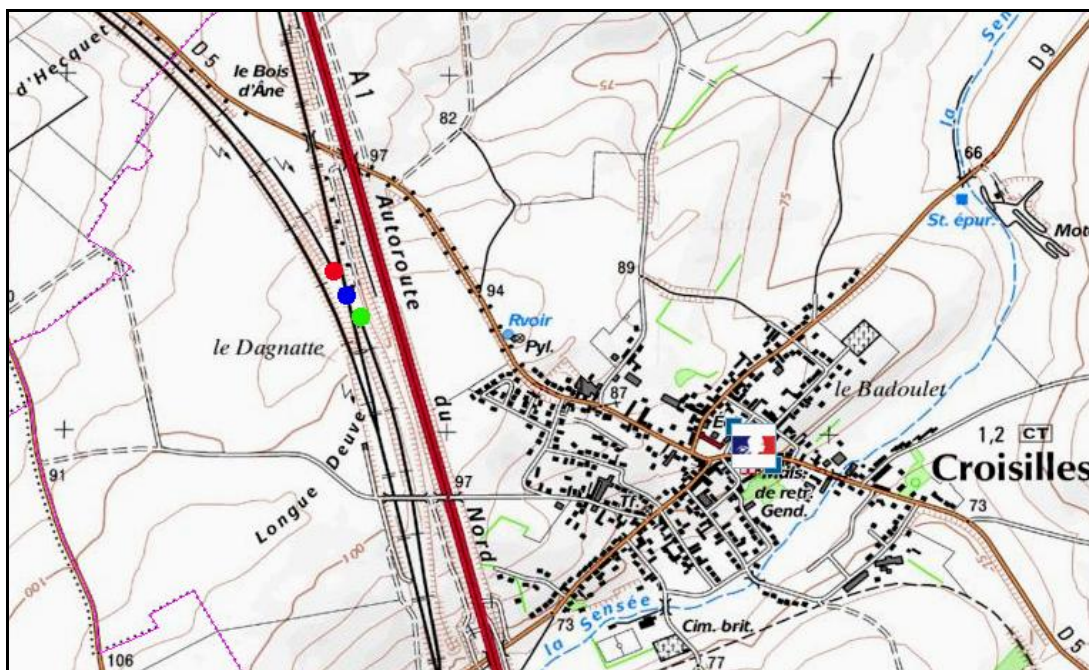
SECTION de LIGNE : **CROISILLES LGV (62) > AGNY (62)**

COMMUNES : **Entrée : Croisilles (62)** **Sortie : Croisilles (62)**

COORDONNEES : **Lambert II Etendu**

| | | | |
|-----|-----------------|-----|-----------------|
| X : | 637,834 | X : | 637,770 |
| Y : | 2578,727 | Y : | 2578,855 |

Altitude moyenne : **90 m**



DONNEES TECHNIQUES :

Nature de l'ouvrage : **Saut de mouton**

Longueur estimée : **143 m**

Nombre de voies : **1**

Usage actuel : **En service (accès dangereux)**

Etat général accès : **Ligne en service (accès dangereux)**



Etat général galerie : **Bon**

COMMENTAIRES :

Saut de mouton permettant à la voie 2 du raccordement vers Arras de passer sous la LGV Nord Europe.

ICONOGRAPHIE :**ENTREE****SORTIE**

Pas de photos actuelles disponibles pour l'instant.
Il ne tient qu'à vous...



Qui me tirera le portait ?



Vue aérienne du saut de mouton

Si cette fiche comporte des erreurs ou des oublis, merci de nous le signaler.

★ ★ ★