



# INVENTAIRE des TUNNELS FERROVIAIRES de FRANCE

[itff@hotmail.fr](mailto:itff@hotmail.fr)

## FICHE TUNNEL

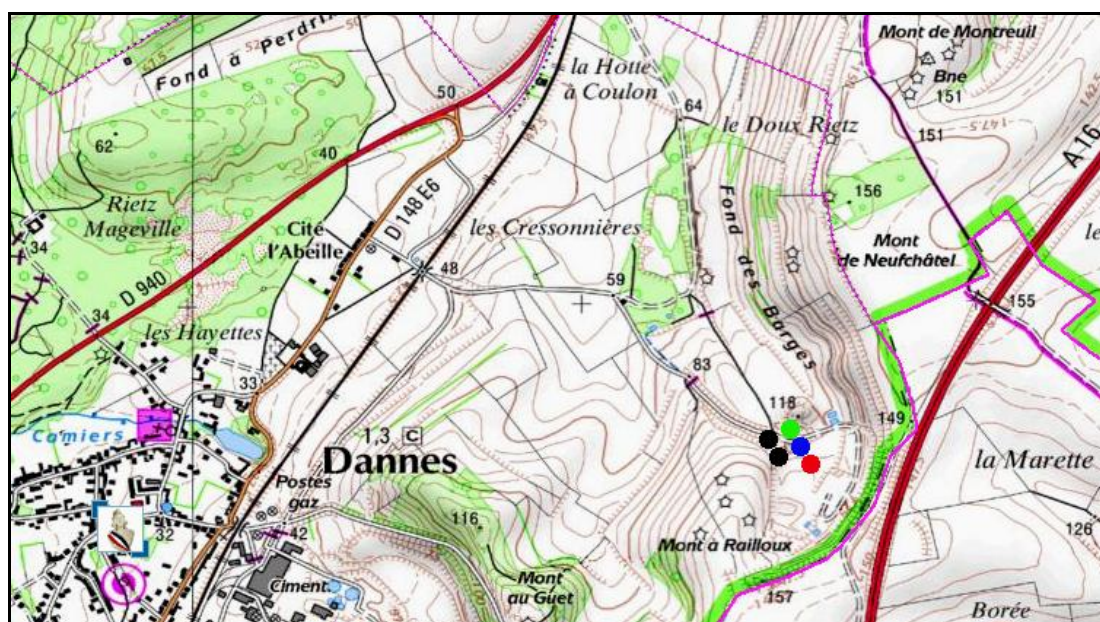
N° INVENTAIRE : **62264.2** NOM : Tunnel de Barges Est

SECTION de LIGNE : LA HAIE DE PLEUVES (62) > FOND DE BARGES (62)

COMMUNES : Entrée : Dannes (62) Sortie : Cul de sac

COORDONNEES : Lambert II Etendu  
X : 550,446 X : -  
Y : 2622,122 Y : -

Altitude moyenne : 80 m



Les points noirs indiquent le tunnel voisin de Barges Ouest, n°62264.1

### DONNEES TECHNIQUES :

Nature de l'ouvrage : Vrai tunnel de percement

Longueur : 151 m

Nombre de voies : 1

Usage actuel : Abandonné

Etat général accès : Pédestre bon

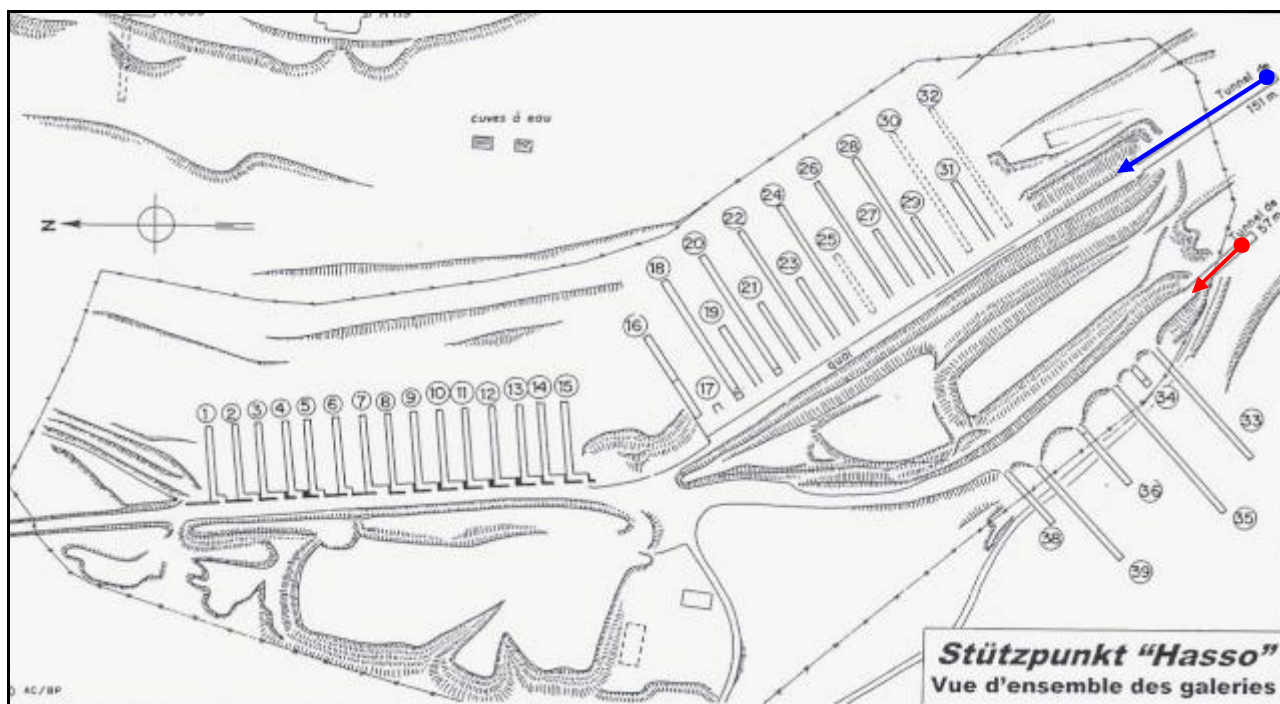
Etat général galerie : ?

## COMMENTAIRES :

Pendant la seconde guerre mondiale, la marine allemande a aménagé un énorme dépôt au sud de Boulogne sur Mer, pour stocker des mines et autres engins explosifs.

Ce dépôt connu sous le nom de code Hasso, était installé dans le vallon de Fond de Barges, à l'est de Dannes. Il se présente comme un ensemble de blockhaus et de galeries plus ou moins enterrés qui étaient desservis par deux voies ferrées parallèles qui se terminaient chacune par un tunnel borgne (sans sortie) de protection où il était possible de garer des wagons ou des locomotives.

Cet ouvrage fait donc partie de cet ensemble. On ignore s'il existe toujours et son état.



Plan général du dépôt de mines marines Hasso

Trait rouge : tunnel ouest


Trait bleu : tunnel est

## ICONOGRAPHIE :

### ENTREE

Pas de photos passées ou actuelles disponibles pour l'instant.

Il ne tient qu'à vous...



Qui me tirera le portait ?

Si cette fiche comporte des erreurs ou des oublis, merci de nous le signaler.