



INVENTAIRE des TUNNELS FERROVIAIRES de FRANCE

itff@hotmail.fr

FICHE TUNNEL

N° INVENTAIRE : **62643.1** NOM : Tunnel de l'Ave Maria



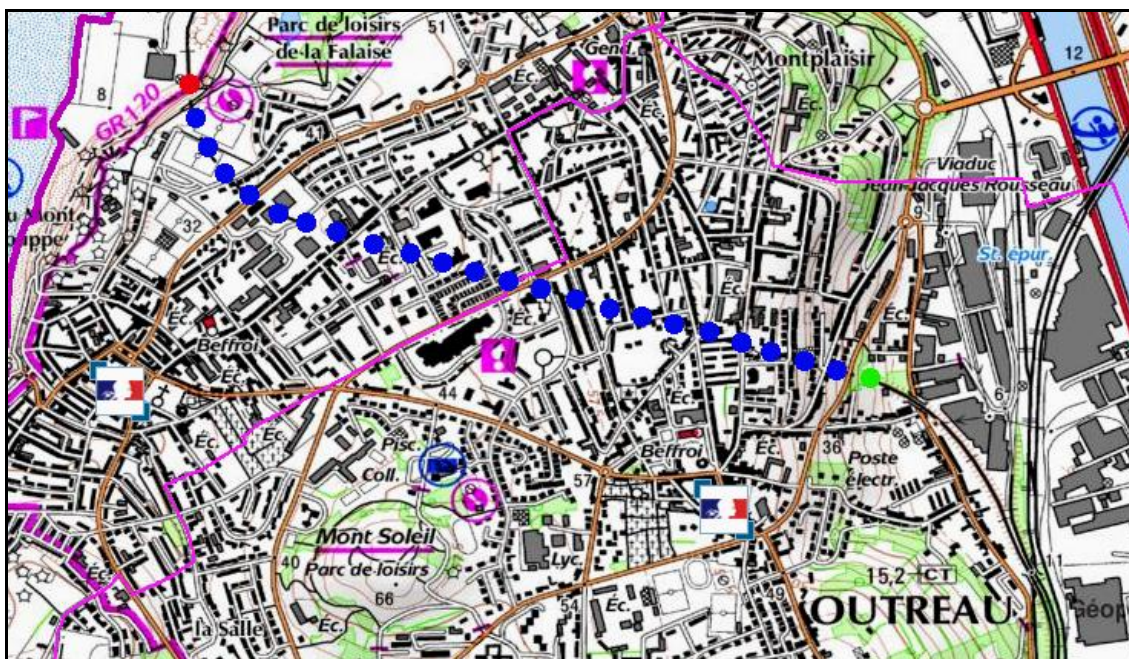
SECTION de LIGNE : **OUTREAU (62)** > **BOULOGNE MAREE (62)**

COMMUNES : **Entrée : Outreau (62)** **Sortie : Le Portel (62)**

COORDONNEES : Lambert II Etendu

X :	547,774	X :	546,144
Y :	2635,015	Y :	2635,798

Altitude moyenne : **8 m**



DONNEES TECHNIQUES :


Nature de l'ouvrage :	Vrai tunnel de percement
Longueur :	1891 m
Nombre de voies :	2 (1)
Usage actuel :	En service (accès dangereux)
Etat général accès :	Ligne en service (accès dangereux)
Etat général galerie :	Bon

COMMENTAIRES :


Long tunnel donnant accès au port de marchandises de Boulogne.

ICONOGRAPHIE :**ENTREE****SORTIE**

Une photo actuelle disponible pour l'instant.
Il ne tient qu'à vous...



Quelqu'un a pris mon derrière. Qui prendra mon visage ?



Deux photos de la sortie du tunnel de l'Ave Maria,
dont une montrant une sentinelle allemande devant le tunnel pendant la guerre

Si cette fiche comporte des erreurs ou des oublis, merci de nous le signaler.

★ ★ ★