



INVENTAIRE des TUNNELS FERROVIAIRES de FRANCE

itff@hotmail.fr

FICHE TUNNEL

N° INVENTAIRE : **63218.2** NOM : Tunnel de Rouaires

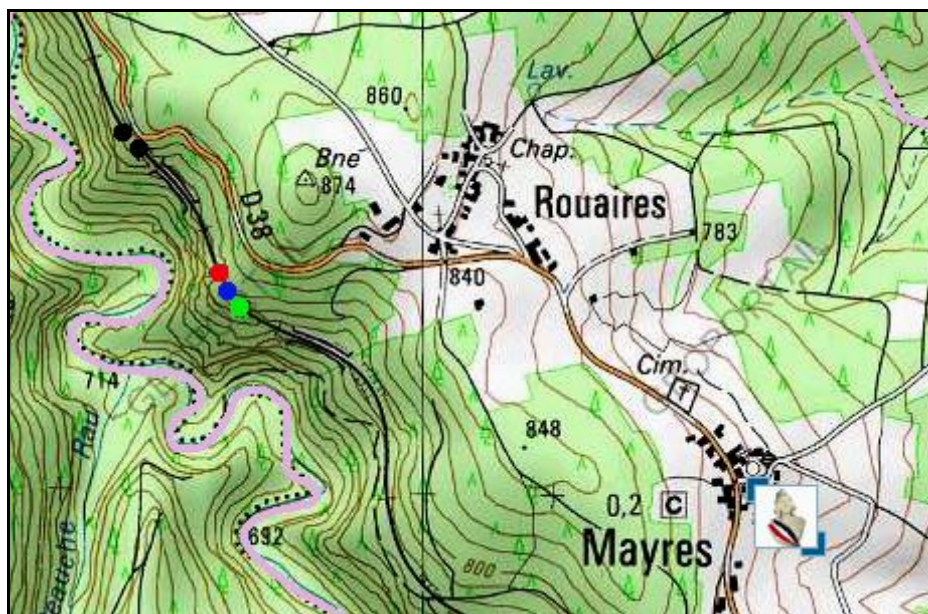


SECTION de LIGNE : PONT DE DORE (63) > SEMBADEL (43)

COMMUNES : Entrée : Mayres (63) Sortie : Mayres (63)

COORDONNEES : Lambert II Etendu
X : 705,365 X : 705,319
Y : 2044,367 Y : 2044,408

Altitude moyenne : 800 m



Les points noirs indiquent le tunnel voisin de Mailles, n° 63218.3

DONNEES TECHNIQUES :

Nature de l'ouvrage : **Vrai tunnel de percement**
Longueur : **76 m**
Nombre de voies : **1**
Usage actuel : **En service (accès dangereux)**
Etat général accès : **Ligne en service (accès dangereux)**
Etat général galerie : **Bon**

COMMENTAIRES :


La ligne Pont de Dore > Sembadel a été officiellement fermée au trafic normal.
 Son exploitation est cependant reprise par l'association Agrivap qui y fait circuler de nombreux trains touristiques dans le cadre superbe des gorges de la Dore.
 Ce tunnel fait partie des 17 ouvrages souterrains du parcours.

ICONOGRAPHIE :


ENTREE

SORTIE


Une photo actuelle disponible pour l'instant.
 Il ne tient qu'à vous...



Quelqu'un a pris mon visage. Qui prendra mon derrière ?



Ci-contre, la sortie vue de l'intérieur



La sortie et le viaduc de Mayres

Si cette fiche comporte des erreurs ou des oublis, merci de nous le signaler.

★ ★ ★