



INVENTAIRE des TUNNELS FERROVIAIRES de FRANCE

itff@hotmail.fr

FICHE TUNNEL

N° INVENTAIRE : **63218.3** NOM : Tunnel de Mailles

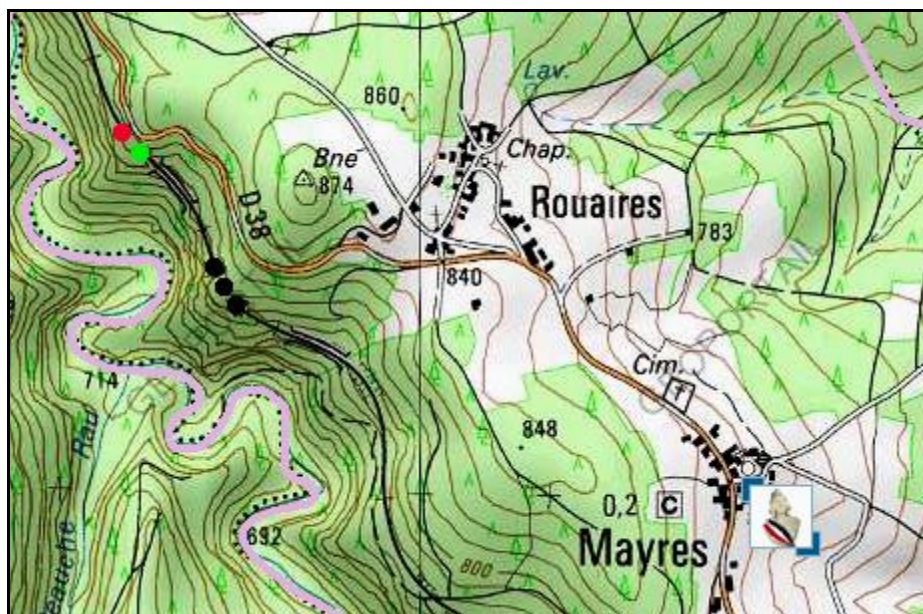


SECTION de LIGNE : PONT DE DORE (63) > SEMBADEL (43)

COMMUNES : Entrée : Mayres (63) Sortie : Mayres (63)

COORDONNEES : Lambert II Etendu
X : 705,159 X : 705,122
Y : 2044,649 Y : 2044,686

Altitude moyenne : 805 m



Les points noirs indiquent le tunnel voisin de Rouaires, n° 63218.2

DONNEES TECHNIQUES :

Nature de l'ouvrage : **Vrai tunnel de percement**
Longueur : **40 m**
Nombre de voies : **1**
Usage actuel : **En service (accès dangereux)**
Etat général accès : **Ligne en service (accès dangereux)**
Etat général galerie : **Bon**

COMMENTAIRES :

La ligne Pont de Dore > Sembadel a été officiellement fermée au trafic normal.
Son exploitation est cependant reprise par l'association Agrivap qui y fait circuler de nombreux trains touristiques dans le cadre superbe des gorges de la Dore.
Ce tunnel fait partie des 17 ouvrages souterrains du parcours.



ICONOGRAPHIE :

ENTREE



SORTIE





L'entrée et la sortie vues de l'intérieur



Ci-contre et ci-dessous, diverses vues de l'entrée et du viaduc qui la précède
La machine à vapeur se trouvait là pour les besoins d'un film sur la deuxième guerre mondiale et les actions de la résistance





Si cette fiche comporte des erreurs ou des oublis, merci de nous le signaler.

★ ★ ★