



INVENTAIRE des TUNNELS FERROVIAIRES de FRANCE

itff@hotmail.fr

FICHE TUNNEL

N° INVENTAIRE : **63414.3** NOM : Tunnel de Cublas



SECTION de LIGNE : PONT DE DORE (63) > SEMBADEL (43)

COMMUNES : Entrée : Sauviat (63) Sortie : Sauviat (63)

COORDONNEES : Lambert II Etendu
X : 694,309 X : 694,491
Y : 2078,934 Y : 2078,869

Altitude moyenne : 358 m



Les points noirs indiquent le tunnel voisin des Graves, n° 63414.4

DONNEES TECHNIQUES :

Nature de l'ouvrage : Vrai tunnel de percement
Longueur : 184 m
Nombre de voies : 1
Usage actuel : En service (accès dangereux)
Etat général accès : Ligne en service (accès dangereux)
Etat général galerie : Bon

COMMENTAIRES :


La ligne Pont de Dore > Sembadel a été officiellement fermée au trafic normal.

Son exploitation est cependant reprise par l'association Agrivap qui y fait circuler de nombreux trains touristiques dans le cadre superbe des gorges de la Dore.



Ce tunnel fait partie des 17 ouvrages souterrains du parcours.

ICONOGRAPHIE :

ENTREE



SORTIE



Si cette fiche comporte des erreurs ou des oublis, merci de nous le signaler.