



# INVENTAIRE des TUNNELS FERROVIAIRES de FRANCE

[itff@hotmail.fr](mailto:itff@hotmail.fr)

## FICHE TUNNEL

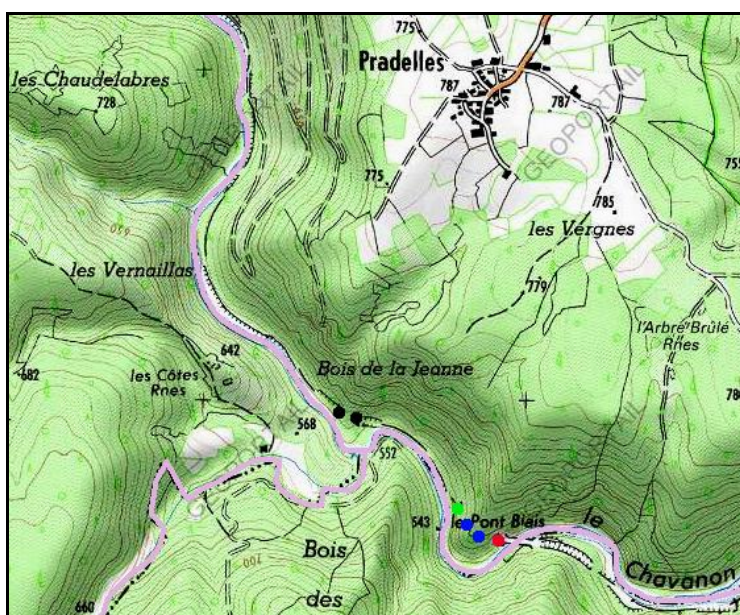
N° INVENTAIRE : **63416.4** NOM : Tunnel de la Forêt

SECTION de LIGNE : EYGURANDE MERLINES (19) > BORT LES ORGUES (19)

COMMUNES : Entrée : Savennes (63) Sortie : Savennes (63)

COORDONNEES : Lambert II Etendu  
X : 612,791 X : 612,907  
Y : 2061,677 Y : 2061,579

Altitude moyenne : 553 m



Les deux points noirs indiquent le tunnel voisin de Pradelles, n° 63416.3

### DONNEES TECHNIQUES :

Nature de l'ouvrage : Vrai tunnel de percement

Longueur : 145 m

Nombre de voies : 2

Usage actuel : Abandonné

Etat général accès : Pédestre bon

Etat général galerie : Mauvais (éboulement)

## COMMENTAIRES :

Ce tunnel fait partie des ouvrages d'art de la ligne Eygurande Merlines > Bort les Orgues dont la moitié sud a été totalement noyée par le lac du barrage de Bort.

Conçu pour recevoir deux voies, comme tous les autres ouvrages de cette ligne qui se voulait l'une des pénétrantes nord du Massif Central, il n'en a reçu qu'une, le trafic espéré n'étant jamais venu au rendez-vous.

Les têtes et la galerie de ce souterrain ont subi des éboulements importants et se trouvent dans état particulièrement dégradé et instable. **C'est le tunnel en moins bon état de toute la série. A traverser avec grande prudence.**

## ICONOGRAPHIE :

### ENTREE





### SORTIE



Ci-contre, détail de l'entrée



Détail du fronton complètement décollé de l'entrée



Ci-dessus et ci-dessous, la galerie dans un état particulièrement dégradé



---

**Si cette fiche comporte des erreurs ou des oublis, merci de nous le signaler.**

★ ★ ★