



# INVENTAIRE des TUNNELS FERROVIAIRES de FRANCE

[itff@hotmail.fr](mailto:itff@hotmail.fr)

## FICHE TUNNEL

N° INVENTAIRE : 63430.5 NOM : Tunnel de Barbarin

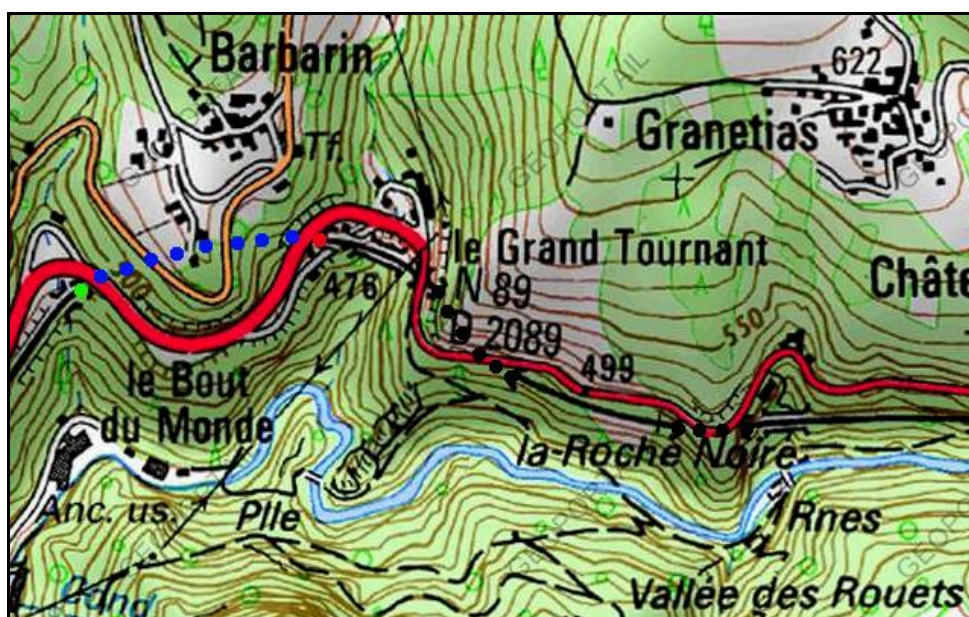


SECTION de LIGNE : COURTY (63) > BOEN (42)

COMMUNES : Entrée : Thiers (63) Sortie : Thiers (63)

COORDONNEES : Lambert II Etendu  
X : 695,211 X : 695,528  
Y : 2096,846 Y : 2096,919

Altitude moyenne : 470 m



Les points noirs indiquent les tunnels voisins de Croix Rouge, n° 63430.6, et de Granetias, n° 63430.7

### DONNEES TECHNIQUES :




Nature de l'ouvrage : Vrai tunnel de percement  
Longueur : 331 m  
Nombre de voies : 1  
Usage actuel : En service (accès dangereux)  
Etat général accès : Ligne en service (accès dangereux)  
Etat général galerie : Bon

**COMMENTAIRES :**

**ICONOGRAPHIE :**

**ENTREE**

**SORTIE**





---

**Si cette fiche comporte des erreurs ou des oublis, merci de nous le signaler.**

★ ★ ★