



# INVENTAIRE des TUNNELS FERROVIAIRES de FRANCE

[itff@hotmail.fr](mailto:itff@hotmail.fr)

## FICHE TUNNEL

N° INVENTAIRE : **63430.7** NOM : Tunnel de Granetias



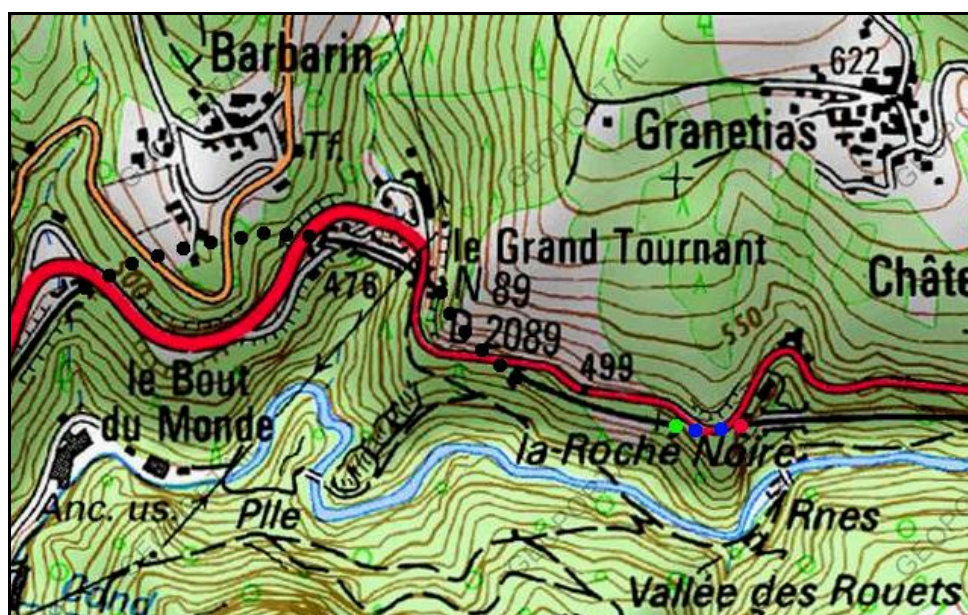
SECTION de LIGNE : COURTY (63) > BOEN (42)

COMMUNES : Entrée : Thiers (63) Sortie : Thiers (63)

COORDONNEES : Lambert II Etendu

X :	696,009	X :	696,093
Y :	2096,679	Y :	2096,680



Altitude moyenne : 480 m



Les points noirs indiquent les tunnels voisins de Barbarin, n° 63430.5, et de Croix Rouge, n° 63430.6

### DONNEES TECHNIQUES :

Nature de l'ouvrage : **Vrai tunnel de percement**  
Longueur : **84 m**  
Nombre de voies : **1**  
Usage actuel : **En service (accès dangereux)**  
Etat général accès : **Ligne en service (accès dangereux)**  
Etat général galerie : **Bon**

**COMMENTAIRES :****ICONOGRAPHIE :****ENTREE****SORTIE**

**Si cette fiche comporte des erreurs ou des oublis, merci de nous le signaler.**

★ ★ ★