



# INVENTAIRE des TUNNELS FERROVIAIRES de FRANCE

[itff@hotmail.fr](mailto:itff@hotmail.fr)

## FICHE TUNNEL

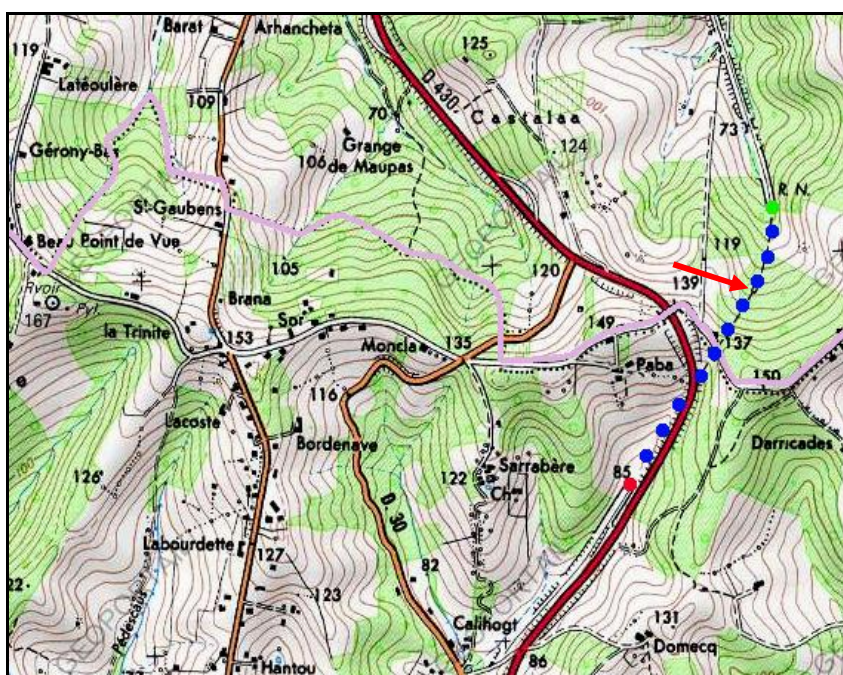
N° INVENTAIRE : **64108.1** NOM : Tunnel de Bellocq

SECTION de LIGNE : PUYOO (64) > AUTEVIELLE SAINT MARTIN (64)

COMMUNES : Entrée : Bellocq (64) Sortie : Salies de Béarn (64)

COORDONNEES : Lambert II Etendu  
X : 337,394 X : 336,962  
Y : 1838,138 Y : 1837,406

Altitude moyenne : 80 m



### DONNEES TECHNIQUES :

Nature de l'ouvrage : Vrai tunnel de percement

Longueur : 649 m

Nombre de voies : 1

Usage actuel : Abandonné

Etat général accès : Pédestre bon

Etat général galerie : Bon



**COMMENTAIRES :**

Présence d'une cheminée d'aération (flèche rouge) au premier tiers de la longueur.

---

**ICONOGRAPHIE :****ENTREE****SORTIE**

Pas de photos actuelles disponibles pour l'instant.  
Il ne tient qu'à vous...



Qui me tirera le portait ?

---

Si cette fiche comporte des erreurs ou des oublis, merci de nous le signaler.

★ ★ ★