



INVENTAIRE des TUNNELS FERROVIAIRES de FRANCE

itff@hotmail.fr

FICHE TUNNEL

N° INVENTAIRE : **64160.3** NOM : Tunnel de Mendia

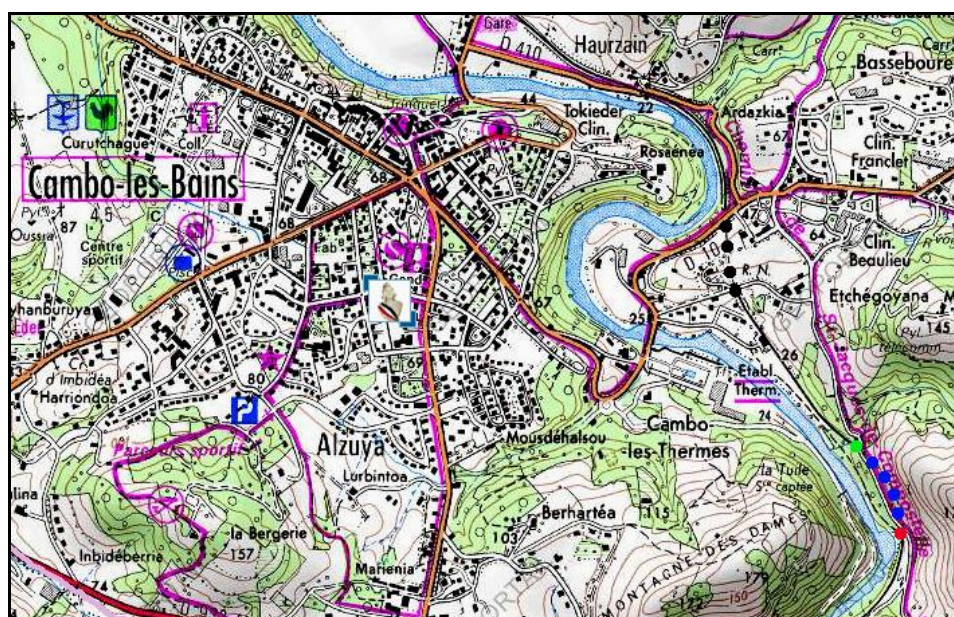


SECTION de LIGNE : MOUSSEROLLES (64) > SAINT MARTIN D'ARROSSA (64)

COMMUNES : Entrée : Cambo les Bains (64) Sortie : Cambo les Bains (64)

COORDONNEES : Lambert II Etendu
X : 298,102 X : 298,233
Y : 1823,953 Y : 1823,679

Altitude moyenne : 26 m





Les points noirs indiquent le tunnel voisin de Cambo, n° 64160.2

DONNEES TECHNIQUES :

Nature de l'ouvrage : **Vrai tunnel de percement**
Longueur : **311 m**
Nombre de voies : **1**
Usage actuel : **En service (accès dangereux)**
Etat général accès : **Ligne en service (accès dangereux)**
Etat général galerie : **Bon**

COMMENTAIRES :**ICONOGRAPHIE :****ENTREE****SORTIE**

Pas de photos actuelles disponibles pour l'instant.
Il ne tient qu'à vous...



Qui me tirera le portait ?

Si cette fiche comporte des erreurs ou des oublis, merci de nous le signaler.

★ ★ ★