



# INVENTAIRE des TUNNELS FERROVIAIRES de FRANCE

[itff@hotmail.fr](mailto:itff@hotmail.fr)

## FICHE TUNNEL

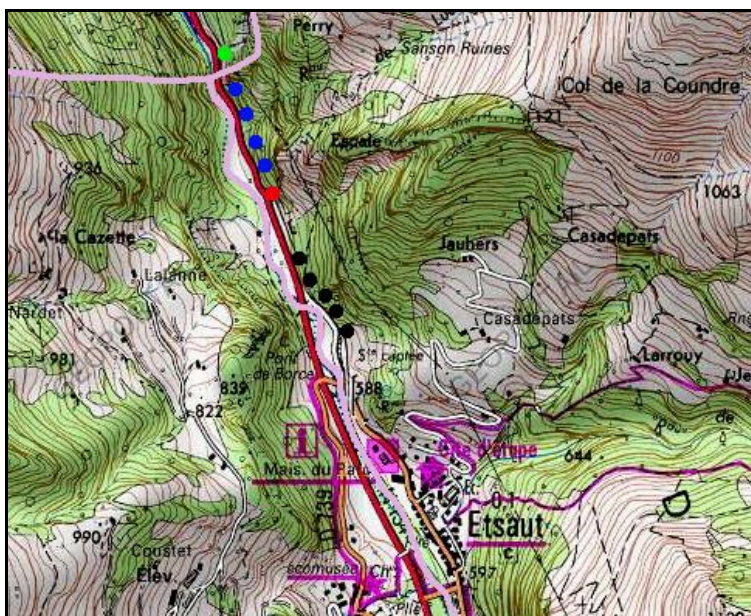
N° INVENTAIRE : **64185.2** NOM : Tunnel de Sens

SECTION de LIGNE : OLORON SAINTE MARIE (64) > ESPAGNE

COMMUNES : Entrée : Cette Eygun (64) Sortie : Etsaut (64)

COORDONNEES : Lambert II Etendu  
X : 361,584 X : 361,705  
Y : 1773,297 Y : 1772,931

Altitude moyenne : 560 m



Les points noirs indiquent le tunnel voisin d'Etsaut, n° 64223.1

### DONNEES TECHNIQUES :

Nature de l'ouvrage : **Vrai tunnel de percement**


Longueur : **384 m**

Nombre de voies : **1**


Usage actuel : **Déclassé, non déséquipé**

Etat général accès : **Pédestre bon**

Etat général galerie : **Bon**

**COMMENTAIRES :****ICONOGRAPHIE :****ENTREE****SORTIE**

Oui, le tunnel est bien là, caché par la végétation







Ci-contre et ci-dessous, l'entrée et la sortie du tunnel en d'autres temps



**Si cette fiche comporte des erreurs ou des oublis, merci de nous le signaler.**

★ ★ ★