



INVENTAIRE des TUNNELS FERROVIAIRES de FRANCE

itff@hotmail.fr

FICHE TUNNEL

N° INVENTAIRE : 64279.1 NOM : Tunnel de Etcheguiboloco

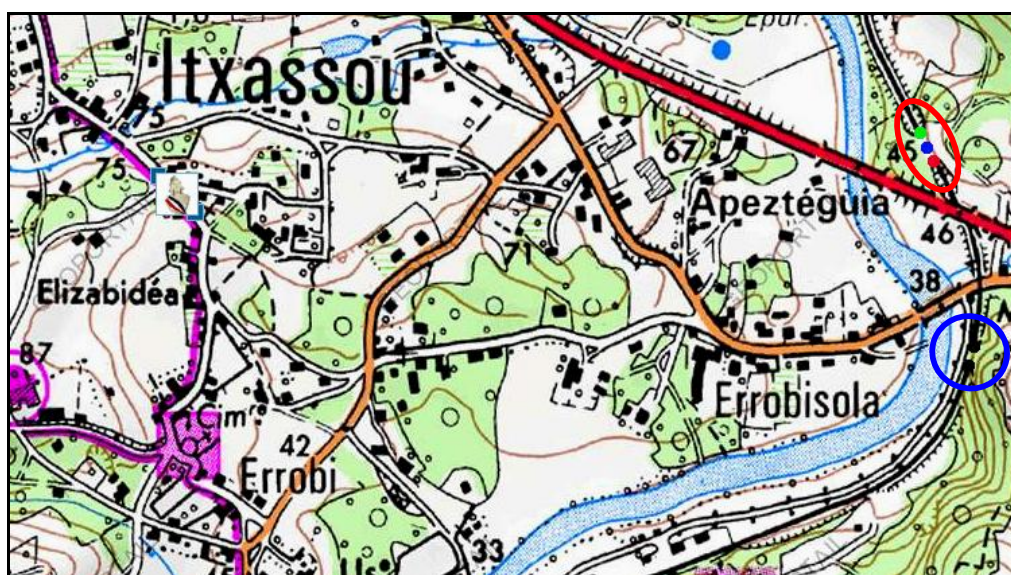


SECTION de LIGNE : MOUSSEROLLES (64) > SAINT MARTIN D'ARROSSA (64)

COMMUNES : Entrée : Itxassou (64) Sortie : Itxassou (64)

COORDONNEES : Lambert II Etendu
X : 297,317 X : 297,338
Y : 1821,362 Y : 1821,315

Altitude moyenne : 40 m





L'ellipse rouge indique le tunnel
Le cercle bleu indique le tunnel voisin de Errobisola, n° 64279.2

DONNEES TECHNIQUES :

Nature de l'ouvrage : Vrai tunnel de percement
Longueur : 42 m
Nombre de voies : 1
Usage actuel : En service (accès dangereux)
Etat général accès : Ligne en service (accès dangereux)
Etat général galerie : Bon

COMMENTAIRES :**ICONOGRAPHIE :****ENTREE****SORTIE**

Pas de photos actuelles disponibles pour l'instant.
Il ne tient qu'à vous...



Qui me tirera le portait ?

Si cette fiche comporte des erreurs ou des oublis, merci de nous le signaler.

★ ★ ★