



INVENTAIRE des TUNNELS FERROVIAIRES de FRANCE

itff@hotmail.fr

FICHE TUNNEL

N° INVENTAIRE : 64279.3 NOM : Tunnel de Borda

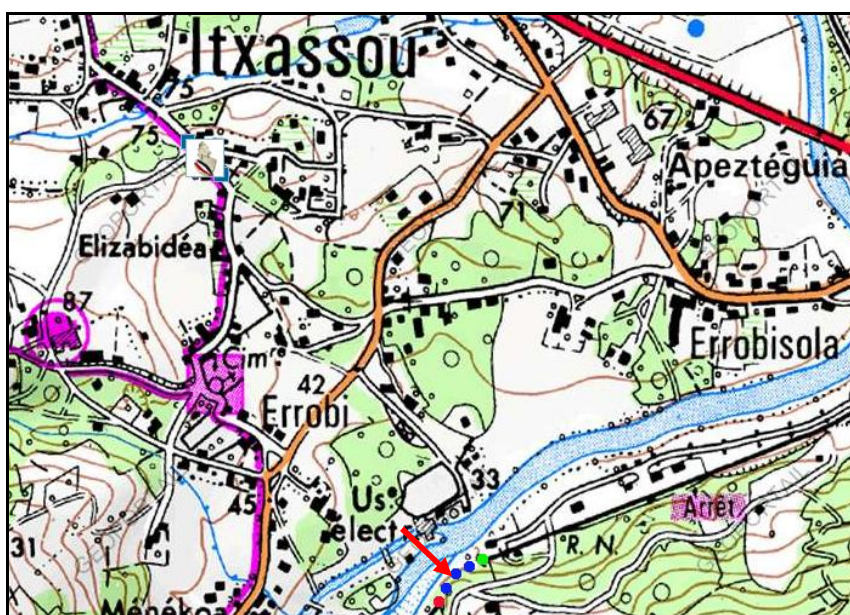


SECTION de LIGNE : MOUSSEROLLES (64) > SAINT MARTIN D'ARROSSA (64)

COMMUNES : Entrée : Itxassou (64) Sortie : Itxassou (64)

COORDONNEES : Lambert II Etendu
X : 296,591 X : 296,519
Y : 1820,636 Y : 1820,571

Altitude moyenne : 40 m



La flèche rouge indique le tunnel



DONNEES TECHNIQUES :

Nature de l'ouvrage : Vrai tunnel de percement
Longueur : 85 m
Nombre de voies : 1
Usage actuel : En service (accès dangereux)
Etat général accès : Ligne en service (accès dangereux)
Etat général galerie : Bon

COMMENTAIRES :

ICONOGRAPHIE :**ENTREE****SORTIE**

Pas de photos actuelles disponibles pour l'instant.
Il ne tient qu'à vous...



Qui me tirera le portait ?

Si cette fiche comporte des erreurs ou des oublis, merci de nous le signaler.

★ ★ ★