



INVENTAIRE des TUNNELS FERROVIAIRES de FRANCE

itff@hotmail.fr

FICHE TUNNEL

N° INVENTAIRE :

64320.4

NOM :



SECTION de LIGNE :

LA SAGETTE (64)

> BARRAGE D'ARTOUSTE (64)

COMMUNES :

Entrée :
Laruns (64)

Sortie :
Laruns (64)

COORDONNEES :

Lambert II Etendu

X : 375,633

X : 375,835

Y : 1769,590

Y : 1769,797

Altitude moyenne :

1930 m



Les points noirs indiquent le tunnel voisin de la Sagette, n° 64320.5

DONNEES TECHNIQUES :

Nature de l'ouvrage : **Galerie de protection**

Longueur estimée : 300 m

Nombre de voies : 1

Usage actuel : **Détruit**

Etat général accès : **Ligne en service (accès dangereux)**

COMMENTAIRES :

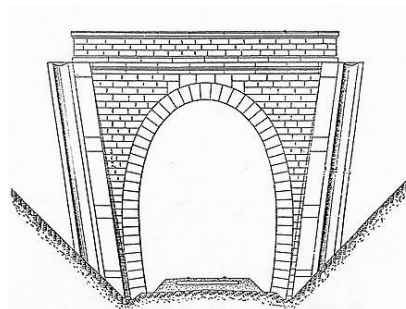

Plus qu'une galerie au sens strict, cet ouvrage sans nom était une « casquette » de protection destinée à protéger la voie Decauville du petit train touristique d'Artouste, des avalanches en hiver. Il a été détruit.

ICONOGRAPHIE :



ENTREE

SORTIE


Pas de photos passées disponibles pour l'instant.
Il ne tient qu'à vous...



Qui me tirera le portait ?



Sur la gauche de la voie, seul vestige encore visible, l'assise du mur de soutien de l'auvent de protection



Le petit train touristique d'Artouste sous l'auvent de protection
A gauche, le pic de Midi d'Ossau (2884 m)
A droite, la station supérieure de l'ancien téléphérique d'accès

Si cette fiche comporte des erreurs ou des oublis, merci de nous le signaler.