



INVENTAIRE des TUNNELS FERROVIAIRES de FRANCE

itff@hotmail.fr

FICHE TUNNEL

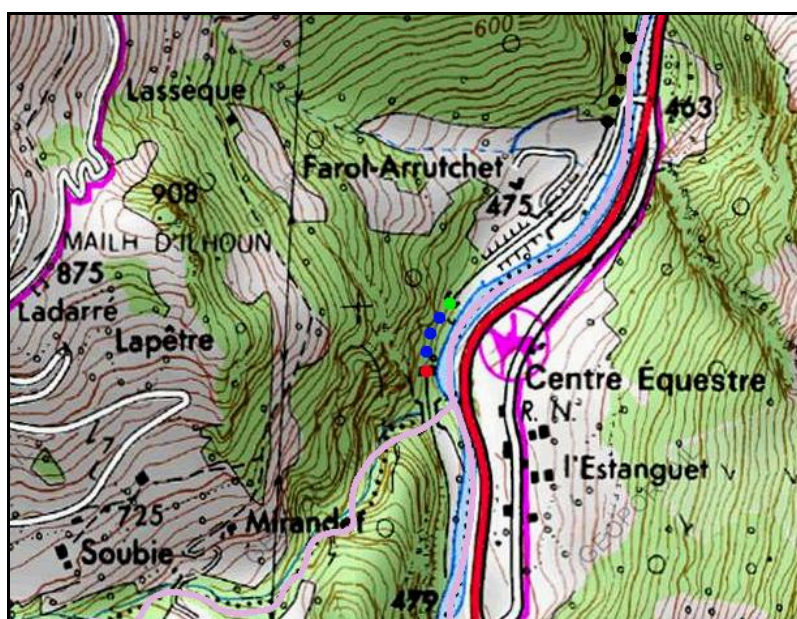
N° INVENTAIRE : 64330.3 NOM : Tunnel du Canal de Farol

SECTION de LIGNE : OLORON SAINTE MARIE (64) > ESPAGNE

COMMUNES : Entrée : Lées Athas (64) Sortie : Lées Athas (64)

COORDONNEES : Lambert II Etendu
X : 358,680 X : 358,636
Y : 1776,870 Y : 1776,771

Altitude moyenne : 465 m



Les points noirs indiquent le tunnel voisin de Farol, n° 64330.2

DONNEES TECHNIQUES :

Nature de l'ouvrage : Vrai tunnel de percement

Longueur : 113 m

Nombre de voies : 1

Usage actuel : Déclassé, non déséquipé

Etat général accès : Pédestre bon



Etat général galerie : Bon

COMMENTAIRES :

ICONOGRAPHIE :

ENTREE

SORTIE





L'entrée et la sortie du tunnel en d'autres temps

Si cette fiche comporte des erreurs ou des oublis, merci de nous le signaler.

★ ★ ★