



# INVENTAIRE des TUNNELS FERROVIAIRES de FRANCE

[itff@hotmail.fr](mailto:itff@hotmail.fr)

## FICHE TUNNEL

N° INVENTAIRE : **64436.2** NOM : Tunnel de Martingastéénée

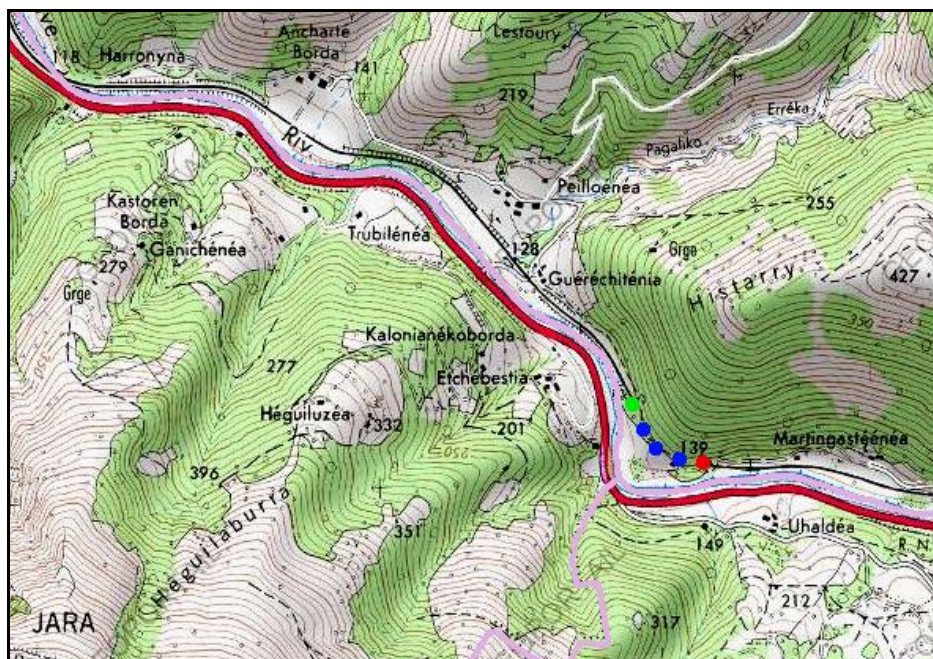


SECTION de LIGNE : SAINT MARTIN D'ARROSSA (64) > SAINT JEAN PIED DE PORT (64)

COMMUNES : Entrée : Ossès (64) Sortie : Ossès (64)

COORDONNEES : Lambert II Etendu  
X : 306,169 X : 306,360  
Y : 1807,208 Y : 1807,047

Altitude moyenne : 139 m





### DONNEES TECHNIQUES :

Nature de l'ouvrage : Vrai tunnel de percement  
Longueur : 252 m  
Nombre de voies : 1  
Usage actuel : En service (accès dangereux)  
Etat général accès : Ligne en service (accès dangereux)  
Etat général galerie : Bon

**COMMENTAIRES :****ICONOGRAPHIE :****ENTREE****SORTIE**

Pas de photos actuelles disponibles pour l'instant.  
Il ne tient qu'à vous...



Qui me tirera le portait ?

Si cette fiche comporte des erreurs ou des oublis, merci de nous le signaler.

★ ★ ★