



INVENTAIRE des TUNNELS FERROVIAIRES de FRANCE

itff@hotmail.fr

FICHE TUNNEL

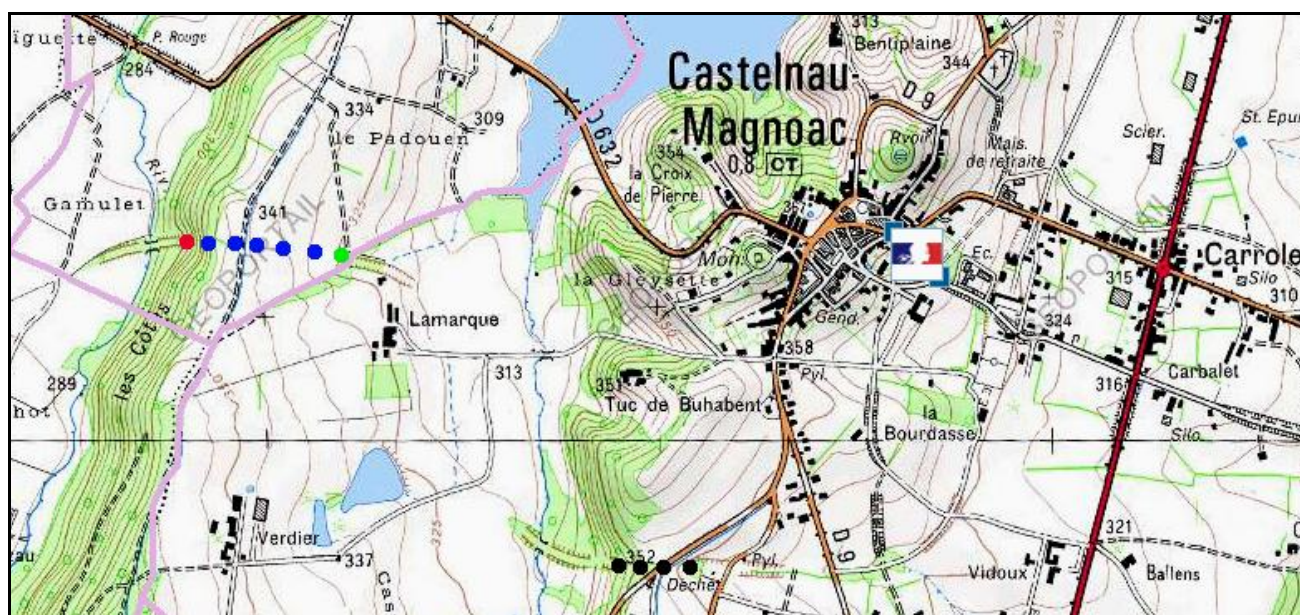
N° INVENTAIRE : 65263.1 NOM : Tunnel de Lamarque

SECTION de LIGNE : AUCH (32) > LANNEMEZAN (65)

COMMUNES : Entrée : Larroque (65) Sortie : Larroque (65)

COORDONNEES : Lambert II Etendu
X : 449,964 X : 449,555
Y : 1811,938 Y : 1811,986

Altitude moyenne : 300 m



Les points noirs indiquent le tunnel voisin de Buhabent, n° 65129.1

DONNEES TECHNIQUES :

Nature de l'ouvrage : Vrai tunnel de percement
Longueur estimée : 411 m
Nombre de voies : 1
Usage actuel : Abandonné
Etat général accès : Pédestre moyen (végétation)
Etat général galerie : Bon

COMMENTAIRES :

Tunnel situé sur une ligne qui, primitivement, était destinée à relier Toulouse aux Pyrénées, via Auch. A peine terminé, ce tracé a été aussitôt abandonné au profit de la grande ligne actuelle qui remonte la vallée de la Garonne via Saint Gaudens, puis traverse le plateau de Lannemezan d'est en ouest, et longe le piémont pyrénéen vers Tarbes.

Dès lors, on ne sait trop ce qu'est devenu le tracé initial :



- Resté abandonné et jamais utilisé.
- Transformé en ligne de tramway rural en écartement métrique.
- Ou transformé en ligne de tramway rural en écartement Decauville (60 cm).

ICONOGRAPHIE :

ENTREE

SORTIE

Pas de photos actuelles disponibles pour l'instant.
Il ne tient qu'à vous...



Qui me tirera le portait ?

Si cette fiche comporte des erreurs ou des oublis, merci de nous le signaler.

★ ★ ★